
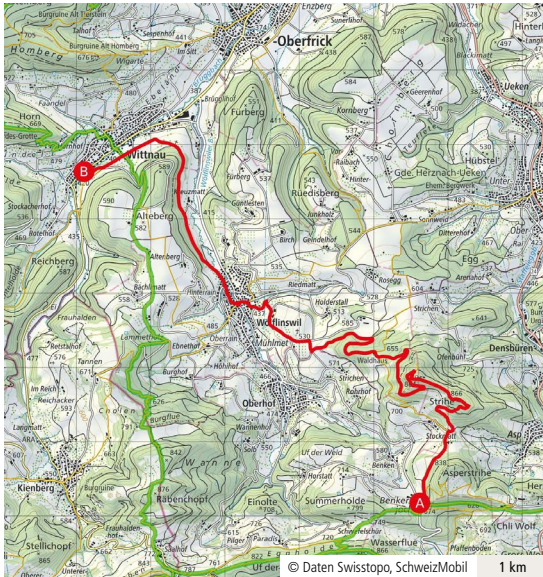


Mittwoch, 7. Mai 2025

Leitung: Bruno Mantelli

Strihe

Vom Benkerjoch über den Strihe nach Wittnau



Route:

Benkerjoch (669) – Strihe (866) – Strihегүpfel (864) – Waldhaus (675) – Wölflinswil (437) – Wittnau (420)

Es ist kompliziert mit dem Strihe: Er ist weder der höchste Berg noch der höchste Gipfel im Kanton Aargau. Mit seinen 866 Metern ist er aber immerhin der höchste Berg, der ganz im Kanton Aargau liegt. Und er bietet eine schöne Aussicht auf das Fricktal, ins Baselbiet und über das Mittelland. Vom Benkerjoch aus wandern wir durch dunkle Wälder und blühende Wiesen über Wölflinswil bis nach Wittnau.

Treffpunkt:

08:10 Basel SBB an der S1 Richtung Frick

Hinfahrt:

08:20 Basel SBB ab (via Frick)

09:26 Benkerjoch, Passhöhe an

Rückfahrt:

Individuell ab Wittnau, Obere Gasse um ca. 14.15 Uhr

Billette / Kosten:

U-Abo Bereich; ohne U-Abo: Billette nach Benkerjoch, Passhöhe und ab Wittnau, Obere Gasse selbst lösen

Verpflegung:

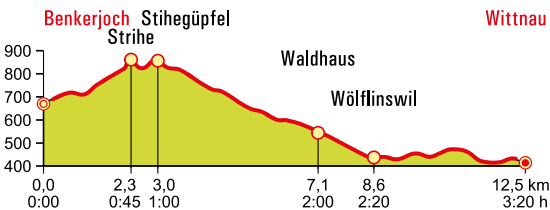
Picknick aus dem Rucksack

Evtl. Einkehr am Schluss

Anmeldung:

Bis Montag, 5.5.2025, 11:00 Uhr an den WL:

brumantelli@hispeed.ch oder 079 446 12 60



Zur Wanderung auf
SchweizMobil