

Jahresprogramm 2025





**Wegweisend
kompetent.**

Stolze Partnerin der Wanderwege beider Basel
seit über 10 Jahren.

 **BLKB**
Was morgen zählt

Vorwort Jahresprogramm 2025

Liebe Wandernde

Sie befinden sich in guter Gesellschaft, wenn Sie in Ihrer Freizeit wandern gehen. Denn rund 57% der Schweizer Wohnbevölkerung wandert. Unbestritten ist auch der Umstand, dass das Wandern gesund ist. Neben Muskelkraft, Koordination und Ausdauer hat das Wandern positive Effekte auf unsere Seele. Frische Luft und eine schöne Landschaft bändigen den Alltagsstress. Und suchen Sie Geselligkeit, so sind Sie auf unseren geführten Wanderungen am richtigen Ort.

Die Wanderleiterinnen und -leiter von Wanderwege beider Basel führen Sie auch im 2025 wiederum an wunderschöne Orte in der Nordwestschweiz und darüber hinaus. Gemeinsam entdecken Sie landschaftliche, kulturelle und auch kulinarische Höhepunkte. Das Wanderprogramm ist vielfältig und auf die unterschiedlichen Bedürfnisse ausgerichtet. Es umfasst kürzere aber auch längere, sportlichere Wanderungen. Wir wünschen Ihnen beim Durchstöbern des Programms 2025 – und dann auch auf den Wanderungen – viel Vergnügen!

Damit Sie auf dem rund 1'000 km umfassenden Wanderwegnetz von Wanderwege beider Basel auch sicher ans Ziel gelangen, dafür setzen sich unsere Bezirksleiter ein. Sie kontrollieren das Wegnetz, die gelben Wegweiser und Markierungen und leiten allfällige Unterhaltsarbeiten ein. Und haben Sie ein Anliegen oder Fragen zur Organisation so steht Ihnen unsere Geschäftsstelle mit unserem neuen Geschäftsführer, Pascal Benninger, gerne zur Seite.

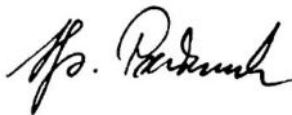
Ein starkes Team an freiwilligen Helferinnen und Helfern setzt sich also für Ihren einzigartigen Wandergenuss in unserer Region ein. In ihrem Namen wünschen wir Ihnen unbeschwerte Wanderungen, bei welchen Sie frische Luft tanken und die Seele baumeln lassen können.

Mit frohem Wandergruss

Wanderwege beider Basel





Françoise Moser
Vorstand Ressort Wandern



Hanspeter Preiswerk
Vorstand Ressort Wandern

Der Vorstand (Stand Dezember 2024)



Die Geschäftsstelle



Wanderwege beider Basel

Geschäftsstelle | Schanzenstrasse 6, 4410 Liestal

+41 61 922 19 44 | info@wwbb.ch

Öffnungszeiten: Di/Do: 09.00–12.00 / 14.00–17.00 Uhr

(Reduzierte Öffnungszeiten während den Schulferien)

Inhaltsverzeichnis

Vorwort	1
Vorstand und Geschäftsstelle	2
Wanderwege	4
Liste der Wanderungen und Anlässe 2025	5
Wichtige Informationen zu den geführten Wanderungen	8
Die Wanderleiterinnen und Wanderleiter 2025	10
Wanderungen	13
Gasthöfe und Restaurants	101
Impressum / Publikationen	104

FOLGE UNS AUF INSTAGRAM! @GMUESEREI_SISSACH

GMÜESEREI

pflanz & pflück **SISSACH**

DEIN GEMÜSE-ABO VON HIER

- LOKAL
- FAIR PRODUZIERT
- BIO-KNOSPE ZERTIFIZIERT

GEMÜSE OHNE JETLAG

WWW.GMUESEREI.CH
INFO@GMUESEREI.CH

Wanderwege

Wir signalisieren und betreuen mehr als 1000 km Wanderwege in BL und BS

Auf die gelben Wegweiser ist Verlass – das wissen und schätzen Millionen von Wandernden in der Schweiz! Aber nicht allen dürfte bewusst sein, wie viel Arbeit hinter dieser Dienstleistung für die Allgemeinheit steckt.

Die Mitarbeitenden von Wanderwege beider Basel stellen im Auftrag der beiden Kantone sicher, dass die Signalisation richtig, lückenlos und gut erkennbar ist. Dazu braucht es:

- Jährlich mindestens eine Routenkontrolle (Reinigung/ Erneuerung der Markierungen, Wegzustand, Ausschneiden der Signalisation)
- Neu- und Umsignalisationen (möglichst attraktive, unbefestigte Wanderwege, temporäre Umleitungen, z.B. wegen Waldschäden). Die Neusignalisation wird per Ende 2025 abgeschlossen
- Ersatz von beschädigten Wegweisern und Markierungen (Vandalismus, Diebstahl, Holzschlag, etc.)



Foto: Hans-Ulrich Rolli beim Entfernen von Kleber bei der Grenzacherstrasse

Schwerpunkte 2025 im Bereich Signalisation

- **Neusignalisation im Gebiet Wenslingen, Oltigen, Zeglingen Schafmatt**
Es werden nicht nur die Wegweiser erneuert, sondern teilweise auch Routen neu geführt.

Weitere Dienstleistungen

Auf unserer Website www.wanderwege-beider-basel.ch finden Sie stets aktuelle Informationen zu:

- Signalisationsregeln
- Geführte Wanderungen/Wandervorschläge
- Wanderbroschüren und Karten (in unserem Shop)
- Sperrungen oder Behinderungen auf dem Wanderwegnetz
Sie können uns mit dem Formular auf der Website auch selbst Schäden oder Mängel melden
- Veranstaltungen von Wanderwege beider Basel

Hinter diesen vielfältigen Dienstleistungen steckt sehr viel Freiwilligenarbeit, die wir gerne und mit grossem Engagement leisten. Unterstützen Sie dieses grosse Gemeinschaftswerk mit einer Mitgliedschaft (Talon am Schluss der Broschüre), einer aktiven Mitarbeit (Kontakt über Geschäftsstelle) oder einem finanziellen Beitrag (IBAN CH49 0900 0000 4001 3580 7).

Liste der Wanderungen und Anlässe 2025

Datum	Wanderung	Seite
15.01.25	Ruine Landskron und Hofstetter Chöpfli	13
29.01.25	Winterliches Oberbaselbiet	14
05.02.25	Winterwanderung	15
13.02.25	Schönenbuch – Mariastein	16
22.02.25	Wanderung ins Blaue 1	17
02.03.25	Wanderung ins Blaue 2	18
20.03.25	Mariastein – Grellingen	19
22.03.25	Ödenburg (English guided)	21
26.03.25	Entlebuch	22
03.04.25	Naturschutzgebiet und Riegelhäuser	23
05.04.25	Generalversammlung	24
07.04.25	Wilde Tulpen am Tüllinger Hügel	25
09.04.25	Ruine Sternenfels und Chriesibluescht	26
11.04.25	Tösstaler Chämmerliweg	28
12.04.25	Röttler Schloss (English guided)	29
15.04.25	Zu de Osterglogge uf em Mont Soleil	30
23.04.25	Um den Klingnauer Stausee	32
30.04.25	Zu den Seerenbachfällen	33
07.05.25	Strihe	35
10.05.25	Kulinarische Wanderung Schwarzbubenland	36
14.05.25	Über die Jurahöhen bis nach St-Ursanne	37
17.05.25	Erlebniswanderung über die Lägern	38
17.05.25	Strihe (English guided)	40
21.05.25	Neuenburg und Dürrenmatt	41
25.05.25	Bienenpfad und Ricola Kräutergarten	43
31.05.25	Yoga-Wanderung über die Ödenburg	45
01.06.25	Dreiländertreffen	46
04.06.25	Panoramawanderung und Naturperle	47
11.06.25	Im Grand Canyon der Schweiz	49
15.06.25	Wandertreffen AG, SO, BS, BL	50
19.06.25	Grellingen – Meltingen	51
20.06.25	Brückenwanderung in Brugg	52
22.06.25	Abenteuerliche Rundwanderung um Aesch	53
25.06.25	Über die Chambenflüe	54

02.07.25	Zum Ursprung der Simme	56
12.07.25	19. Schweizer Wandernacht	57
19.07.25	Montagne de Graiterie	59
26.07.25	Von Orbe durch die Gorges de l'Orbe bis Vallorbe	60
09.08.25	Walliser Sonnenweg	61
13.08.25	Panoramatour an der Rigi	62
16.08.25	Von der Rebe ins Glas (6. Teil)	64
24.08.25	Sonnenbergturm mit Rundumsicht	66
28.08.25	Zum mystischen Etang des Royes	67
30.08.25	Aussichtskanzel Regitzer Spitz	68
31.08.25	Klassiker mit Sicht auf Eiger, Mönch und Jungfrau	69
03.09.25	Uferwanderung am Thunersee mit Schifffahrt	71
07.09.25	Familienwanderung zum Waldspielplatz Tännligarten	72
10.09.25	Lötschentaler Höhenweg	73
14.09.25	Waldstätterweg über den Rengpass	74
17.09.25	Von Buus nach Magden	75
20.09.25	Romantik und Geschichte	76
25.09.25	Reigoldswil – Bubendorf	78
26.09.25	Schinberg und Heubergweiher	79
27.09.25	Sunneberg (English guided)	81
28.09.25	Bättlerchuchi – Gratweg	82
04.10.25	Herbstliche Jurahöhen und Trockensteinmauern	83
05.10.25	Grenzschlängeln im Leymental	84
08.10.25	Schlösser im Grenzgebiet	85
15.10.25	Rundwanderung Glarus	87
18.10.25	Zinglenberg (English guided)	88
19.10.25	Grafenburg und Präriebisons	89
22.10.25	Zur 800-jährigen Linner Linde	90
25.10.25	Herbstversammlung	91
29.10.25	Jurahöhen mit Weitsicht	92
05.11.25	Möhlental und Spitzgrabe	93
06.11.25	Bubendorf – Sissach	94
12.11.25	In die Heimat von Niklaus von Flüe	95
19.11.25	Zum «Wasserschlossblick»	96
23.11.25	Wanderung ins Blaue 3	98
07.12.25	Wanderung ins Blaue 4	99
21.12.25	Wanderung ins Blaue 5	100

DIE WANDERWEGE BRAUCHEN SIE!

SORGEN SIE FÜR DEN ERHALT DES
SCHWEIZER WANDERWEGNETZES

GÖNNERSCHAFT AUF NATIONALER EBENE

Der Dachverband Schweizer Wanderwege setzt sich gesamtschweizerisch für die einheitliche Signalisation der Wanderwege und die Interessen der Wandernden ein. Mit dem Wanderweg-Fonds unterstützt er qualitätsverbessernde Bauvorhaben an Wanderwegen.

► Sorgen Sie mit Ihrer Gönnerschaft für deren Fortbestand.

MITGLIEDSCHAFT AUF KANTONALER EBENE

Die kantonalen Wanderweg-Fachorganisationen und ihre Freiwilligen signalisieren und pflegen das Wanderwegnetz. Sie unterstützen die Planung, den Bau sowie den Unterhalt der Wanderwege und bieten geführte Wanderungen an.

► Helfen Sie mit Ihrer Mitgliedschaft bei dieser wichtigen Arbeit mit.

schweizer-wanderwege.ch/mitwirken



Wichtige Informationen

Wandertelefon

Da sich auch kurzfristig Änderungen bei den geführten Wanderungen ergeben können, bitten wir Sie, **unbedingt unser Wandertelefon abzuhören!** Tel. 061 922 19 49

Dieses gibt Ihnen am Vortag der Wanderung ab 13:00 Uhr Auskunft, ob die Wanderung stattfindet oder ob sich Änderungen gegenüber dem gedruckten Programm ergeben.

Anmeldung

Bei den meisten Wanderungen ist aus organisatorischen Gründen eine Anmeldung erforderlich und es wird eine Liste der Teilnehmenden geführt. Die Angaben zur Anmeldefrist und zu den Anmeldemöglichkeiten sind direkt bei der Wanderung vermerkt. Wenn bis zum Anmeldeschluss nicht mindestens 5 Anmeldungen vorliegen, wird die Wanderung abgesagt. Falls eine angemeldete Person ohne Begründung nicht an der Wanderung teilnimmt, werden die Unkosten (Gruppenbillett, etc.) in Rechnung gestellt. Alle uns oder den Wanderleitenden im Rahmen einer Anmeldung zur Verfügung gestellten Daten werden ausschliesslich im Zusammenhang mit der Wanderung genutzt. Es findet keine Weitergabe an Dritte statt und nicht mehr benötigte Angaben werden gelöscht.

Billette

In der Regel müssen die Billette für die An- und Rückreise von den Teilnehmenden **selbst gelöst** werden.


Das Risiko für die Verwendung von Sparbilletten oder Tageskarten mit Datumsbindung liegt bei einer Absage oder Änderung der Wanderung daher bei den Teilnehmenden.



Falls für die Wanderung ein Gruppenbillett vorgesehen ist, erhalten Sie nach der Anmeldung von der Wanderleitung genauere Informationen.

Körperliche Anforderungen

Die Einstufung der körperlichen Anforderungen richtet sich nach der Skala der Schweizer Wanderwege. Etwas vereinfacht bedeutet dies:

			
Tief:	unter 300 m		unter 12 km
Mittel:	300 - 800 m		12 - 17 km
Hoch:	über 800 m		über 17 km

Zusätzlich finden Sie bei jeder Wanderung orientierende Angaben zur Distanz, Wanderzeit, Auf- und Abstieg sowie allenfalls speziellen Anforderungen (Trittsicherheit, Schwindelfreiheit).

Melden Sie sich nur für Wanderungen an, die Sie sicher bewältigen können.

Die Wanderleitung hat das Recht, Personen von einer Wanderung auszuschliessen, die konditionell ungeeignet, ungenügend ausgerüstet oder gesundheitlich beeinträchtigt sind.

Versicherung/Haftung

Die Versicherung gegen Unfall und für allfällige Rettungskosten ist Sache der Teilnehmenden. WbB lehnt jede Haftung ab, welche über die allgemeine Sorgfaltpflicht hinausgeht.



Ausrüstung und Verpflegung

Benutzen Sie auch bei einfachen Wanderungen gutes Schuhwerk und Kleidung, die den jeweiligen Witterungsverhältnissen angepasst ist!

Die Bekleidung sollte so kombiniert werden, dass sie beim Aufstieg leicht reduziert werden kann, bei Pausen oder Wetterwechsel aber warm und trocken hält. Bei jeder Wanderung finden Sie Angaben zur vorgesehenen Verpflegung. **Zwischenverpflegung und genügend Getränke** gehören aber in jedem Fall in den Rucksack! Ebenso natürlich allfällige persönliche Medikamente (z.B. bei Insektenstich-Allergien).

Wandern in Gruppen

Damit die Wanderung für alle Teilnehmenden genussvoll wird, ist gegenseitige Rücksichtnahme erforderlich. Die Mitnahme von Hunden ist nur mit ausdrücklicher Zustimmung der Wanderleitenden möglich.

Bei Wanderungen mit reduziertem Wandertempo ist dies entsprechend vermerkt.



Bildmaterial/Datenschutz

Fotos, die auf unseren geführten Wanderungen oder anderen Anlässen von WbB gemacht werden, können in Publikationen der Wanderwege beider Basel, auf der Website oder in Medienberichten veröffentlicht werden. Wir verwenden aber keine Einzelpor-träts ohne ausdrückliche Zustimmung und vermei-den unvoreilhaftige Aufnahmen.

Personen, die keinesfalls auf einem Bild erscheinen möchten, dies zu Beginn der Wanderung/der Veranstaltung der zuständigen Person von WbB zu melden. Zudem kann bei Fotos auf dem Internet auch nachträglich bei der Geschäftsstelle von WbB eine Löschung/Bearbeitung verlangt werden, falls eine Person nicht Teil der Bilddokumentation bleiben möchte.



Teilnahmeberechtigung

Die geführten Wanderungen sind ein kostenloses Angebot für Mitglieder von WbB.

Sie dürfen gerne einmal als Gast an einer Wanderung teilnehmen, wir freuen uns aber, wenn Sie uns künftig als Mitglied von WbB unterstützen.

Nutzung als Wandervorschlag

Mit dem **QR-Code** kann die Route der jeweiligen Wanderung auf der **App von SchweizMobil** dargestellt werden. Dies erleichtert es, die Wanderung auf eigene Faust an einem anderen Datum durchzuführen.

Bitte beachten Sie, dass dann Zugs- und Busverbindungen ändern können und allenfalls Wegstrecken gesperrt sind. Die Nutzung als Wandervorschlag erfolgt daher auf eigene Verantwortung!

Schneeschuhwanderungen

Schneeschuhwanderungen sind sehr beliebt, gleichzeitig wird deren Planung in unserer Umgebung angesichts der milden, schneearmen Winter immer schwieriger. Wir verzichten daher auf ein eigenes Angebot und empfehlen die Programme von Wanderwegorganisationen im Alpenraum, die in der Regel auch Gästen aus andern Regionen offenstehen.

Weitere Informationen

Bei Fragen zu den Wanderungen nehmen Sie bitte mit den Wanderleitenden Kontakt auf.

Für allgemeine Fragen zu unserem Verein stehen Ihnen die Geschäftsstelle gerne zur Verfügung:

Wanderwege beider Basel

Geschäftsstelle, Schanzenstrasse 6

4410 Liestal

+ 41 61 922 19 44

Wandertelefon: + 41 61 922 19 49

info@wwbb.ch

www.wanderwege-beider-basel.ch

Öffnungszeiten:

Di/Do: 09.00 – 12.00 / 14.00 – 17.00 Uhr

(Reduzierte Öffnungszeiten während den Schulferien)



**Wanderwege
beider Basel**

Die Wanderleiterinnen und Wanderleiter



079 246 42 29



078 629 73 91



076 341 45 63



079 912 09 10



079 395 97 58



061 331 56 82




079 603 78 78



079 820 50 64

Die Wanderleiterassistentinnen und -assistenten




079 211 21 42



079 485 38 61



076 577 66 61



079 588 96 55



061 931 18 13



079 277 11 03



079 446 12 60



061 601 72 06



061 901 77 04



079 319 28 00



079 569 93 66



079 648 11 80



Projekte

Ihr Partner für jedes Abenteuer.



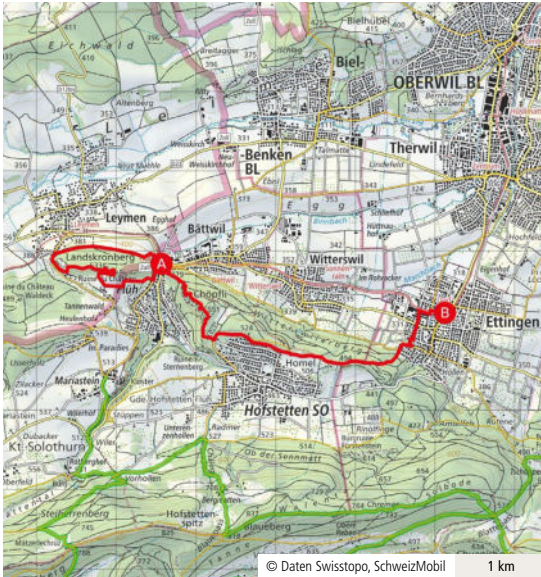
SPORTSHOP AG
KARRER
4242 Laufen - sportshopkarrer.ch

Mittwoch, 15. Januar 2025

Leitung: Irene Meinen

Ruine Landskron und Hofstetter Chöpfli

Zwei Hügel mit Aussicht



Route:

Flüeh (379) – Landskronberg (525) – Ruine Landskron (533)
– Flüeh (379) – Hofstetterchöpfli (551) – Ettingen (326)

Der Besuch der weitherum sichtbaren Ruine Landskron auf dem Landskronberg in Leymen (F) ist eine faszinierende Reise in die Vergangenheit. Auf der Plattform der Ruine schweift der Blick über die Rheinebene, die Vogesen, den Schwarzwald und das Elsass. Nach ausgiebigem Genuss der grandiosen Aussicht steigen wir durch die Rebberge nach Flüeh ab und wieder hinauf auf den Flüeberg zum Hofstetter Chöpfli. Erneut bietet sich hier eine tolle Aussicht auf das Kloster Mariastein, den Blauen und die Ruine Landskron.

Treffpunkt:

10:00 Tramhaltestelle Flüeh Station (Tram 10)

Hinfahrt:

Individuell (Tram 10 ab Basel nach Flüeh Station)

Rückfahrt:

Individuell ab Ettingen, Dorf (Tram 10)

Billette / Kosten:

U-Abo Bereich; ohne U-Abo: Billette nach Flüeh, Station und ab Ettingen, Dorf selbst lösen

Verpflegung:


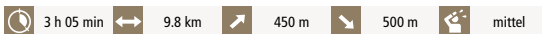
Aus dem Rucksack oder im Restaurant

Besonderes:

Trittsicherheit erforderlich, Stöcke empfohlen, ID mitnehmen

Anmeldung:

Bis 13.1.2025 an die WL: 061 601 72 06 oder wander.irene@gmx.ch



Zur Wanderung auf
SchweizMobil

Mittwoch, 29. Januar 2025

Leitung: Susanne Suter

Winterliches Oberbaselbiet

Von Gelterkinden über die Summerholde nach Oltingen




Route:

Gelterkinden (403) – Aerntholden (535) – Wenslingen (563)
– Eichen (637) – Oltingen (580)

Die Route über den bewaldeten Hügelzug des Tafeljuras beeindruckt mit alten Bäumen und zahlreichen Stechpalmen mit leuchtend roten Früchten. Wenslingen, mit seinen stattlichen Bauernhäusern und dem grossem alten Dorfbrunnen, ist im Bundesinventar der geschützten Ortsbilder eingetragen und zu allen Jahreszeiten ein lohnendes Wanderziel. Entlang der Felskante der Summerholde gibt es immer wieder freie Sicht über das Eital zum Wiseberg.

2 h 35 min 9.6 km 350 m 150 m mittel



Treffpunkt:

10:30 Gelterkinden Bahnhof

Hinfahrt:

Individuell

10:01 Basel SBB (S3 Richtung Olten)

10:29 Gelterkinden an

Rückfahrt:

Individuell ab Oltingen, Postplatz (Bus 103 via Gelterkinden)

Billette / Kosten:

U-Abo Bereich; ohne U-Abo: Billette nach Gelterkinden und ab Oltingen selbst lösen

Verpflegung:

Mittagessen im «Dorfbeizli» Wenslingen, Menu Fr. 27.-

Besonderes:

Max. 30 Teilnehmende

Die Wanderung kann abgekürzt werden

Anmeldung:

Bis 22.1.2025 an die WL: 061 901 77 04

oder susannesuter@bluewin.ch




Zur Wanderung auf
SchweizMobil

Mittwoch, 5. Februar 2025

Leitung: Cornelia Jäggli

Winterwanderung

Von Kleinlützel nach Röschenz



Route:

Kleinlützel Frohmatt (420) – Schützenebnet (514) – Hinterem Graben (511) – Röschenz (450)

Von der Solothurner Exklave Kleinlützel, nahe der französischen Grenze, wandern wir auf bequemen Forstwegen in Richtung Laufental. Durch Wälder geht es bis zur Hochebene Schützenebnet, von wo aus sich ein schöner Blick auf die Jurahügel bietet. Danach führt der Weg hinunter nach Röschenz, dem Ziel unserer Winterwanderung.

Treffpunkt:

11:35 Haltestelle Kleinlützel, Frohmatt

Hinfahrt:

11:03 Basel SBB ab
(via Laufen - Bus 112 Richtung Roggenburg)
11:33 Kleinlützel, Frohmatt an

Rückfahrt:

16:25 Röschenz, Dorfplatz ab (via Laufen)
16:55 Basel SBB an

Billette / Kosten:

U-Abo-Bereich; ohne U-Abo: Billette nach Kleinlützel und ab Röschenz selbst lösen

Verpflegung:

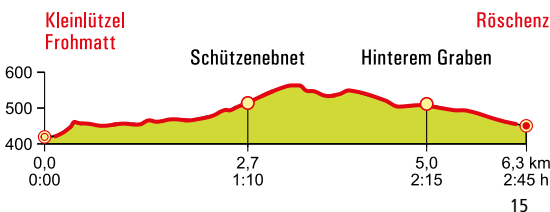
Aus dem Rucksack. Einkehr am Ende der Wanderung

Besonderes:

REDUZIERTES WANDERTEMPO, bitte keine Hunde

Anmeldung:

Bis 3.2.2025 an die WL:
cornelia.jaeggli@stud.unibas.ch
Bitte Telefonnummer angeben



Zur Wanderung auf
SchweizMobil



Donnerstag, 13. Februar 2025

Leitung: Ger de Keyzer

Schönenbuch – Mariastein

«Vo Schönebuech bis Ammel» 1. Etappe



Route:

Schönenbuch Im Pfeiffensack (360) – Biel-Benken (313) – Bättwil (359) – Flüh (379) – Mariastein (513)

«Vo Schönebuech bis Ammel, vom Bölche bis zum Rhy,
lyt frei und schön das Ländli, wo mir deheime sy.»

Baselbieter Lied

Und weil es so schön ist, sollten wir es mal genau anschauen. In 5 Etappen wandern wir dieses Jahr bis Sissach, und 2026 dann weiter in 3 Etappen bis Anwil. Der erste Abschnitt führt von Schönenbuch der Grenze entlang nach Biel-Benken und anschliessend weiter zum Benediktiner Kloster in Mariastein.

Treffpunkt:

11:01 Bushaltestelle Im Pfeiffensack, Schönenbuch

Hinfahrt:

Individuell, z.B.

10:41 Basel, Schützenhaus ab (Bus 33 Richtung Schönenbuch, Dorf)

11:01 Schönenbuch, Im Pfeiffensack an

Rückfahrt:

Individuell

Bus ab Mariastein, Klosterplatz oder ab Flüh mit Tram Nr. 10

Billette / Kosten:

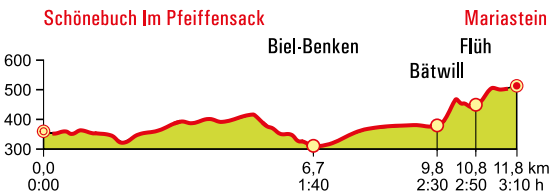
U-Abo Bereich; ohne U-Abo: Billette bis Schönenbuch und ab Mariastein selbst lösen

Verpflegung:

Aus dem Rucksack. Es gibt die Möglichkeit etwas Mitgebrachtes «zu brötle»

Anmeldung:

Bis 10.2.2025 an WL: 076 341 45 63 oder gdekeyzer@sunrise.ch



Zur Wanderung auf
SchweizMobil



Samstag, 22. Februar 2025

Leitung: Susanne Schlicker

Wanderung ins Blaue 1








Foto: Jurahöhen im Spätwinter, 2019

Für das Wanderprogramm 2025 bietet Susanne Schlicker Wanderungen «Ins Blaue» an. Das bedeutet, dass sie jeweils am Vortag ab 13 Uhr über unser Wandertelefon alle erforderlichen Angaben macht und Sie ohne Anmeldung an der Wanderung teilnehmen können. Bitte beachten Sie, dass die Wanderungen von Susanne Schlicker recht anspruchsvoll sind:

Informationen:

Alle Angaben am 21. 2. 2025 ab 13 Uhr auf unserem **Wandertelefon 061 922 19 49**

 3 – 4 h  bis 16 km  bis 500 m  bis 500 m  eher hoch

Sonntag, 2. März 2025

Leitung: Susanne Schlicker

Wanderung ins Blaue 2







Foto: Wanderweg im Bogental, 2014

Für das Wanderprogramm 2025 bietet Susanne Schlicker Wanderungen «Ins Blaue» an. Das bedeutet, dass sie jeweils am Vortag ab 13 Uhr über unser Wandertelefon alle erforderlichen Angaben macht und Sie ohne Anmeldung an der Wanderung teilnehmen können. Bitte beachten Sie, dass die Wanderungen von Susanne Schlicker recht anspruchsvoll sind:

Informationen:

Alle Angaben am 1. 3. 2025 ab 13 Uhr auf unserem **Wandertelefon 061 922 19 49**

 3 – 4 h  bis 16 km  bis 500 m  bis 500 m  eher hoch

Donnerstag, 20. März 2025

Leitung: Ger de Keyzer

Mariastein – Grellingen

«Vo Schönebuech bis Ammel» 2. Etappe



Route:

Mariastein (513) – Burg (508) – Bergmatten (708) – Blauenpass (818) – Blattenpass (574) – Nenzlingen (468) – Grellingen Bahnhof (325)

2. Etappe: Den zweiten Wandertag nach dem Baselbieterlied «Vo Schönebuech bis Ammel» beginnen wir dort, wo wir den ersten beendet haben: beim Benediktinerkloster in Mariastein. Wir steigen stetig die rund 300 Höhenmeter zum Blauenpass auf, erreichen dort den höchsten Punkt unserer Wanderung und geniessen die Fernsicht. Weiter geht es dann dem Blauen-Südhang entlang, bis wir via Nenzlingen nach Grellingen im Birstal absteigen.

Treffpunkt:

10:00 Mariastein, Klosterplatz

Hinfahrt:

Individuell, z.B.

09:05 Basel SBB ab (Tram 10 via Flüh, Station - Bus 69 Richtung Rodersdorf, Station)

09:49 Mariastein, Klosterplatz an

Rückfahrt:

Individuell ab Grellingen (ca. 15 Uhr)

Billette / Kosten:

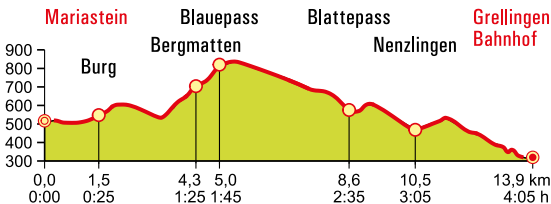
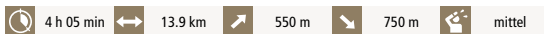
U-Abo Brereich; Ohne U-Abo: Billette bis Mariastein und ab Grellingen selbst lösen

Verpflegung:

Aus dem Rucksack

Anmeldung:

Bis 17.3.2025 an WL: 076 341 45 63 oder gdekeyzer@sunrise.ch



Zur Wanderung auf
SchweizMobil



Mit jedem
Einsatz
gewinnt der
Baselbieter
Sport



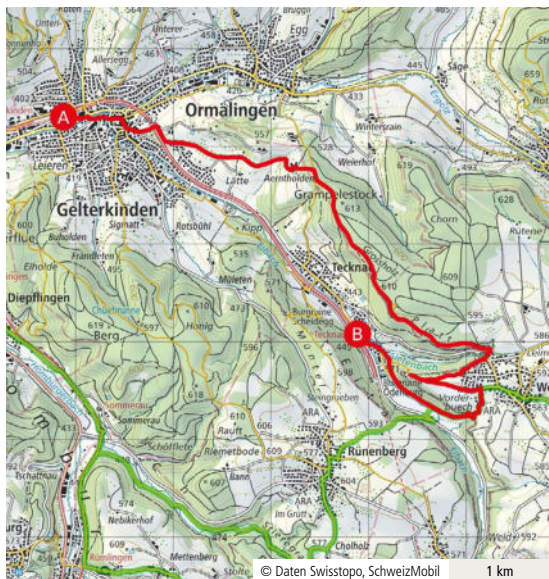
SWISSLOS

Sportfonds Baselland

Sportamt Baselland

Ödenburg

From Gelterkinden to Tecknau



Itinerary:

Gelterkinden (397) – Aerntholden (535) – Grossholz (610) – Burgruine Ödenburg (571) – Bettstigi (560) – Tecknau (445)

The railway line S3 takes only three minutes from Gelterkinden to Tecknau. Our hike along the edge of the Grossholz is more pacific but provides an interesting outlook on one of the most important railway lines of Switzerland. At the Ödenburg we learn about possible links of this site with two other European castles with the same name. On the way down we pass a waterfall and caves in the limestone cliffs.

Meeting Place:

10:05 Basel Bahnhof SBB, at the IR 27 to Lucerne

Journey:

10:16 Basel SBB dep. (via Liestal - Sissach)

10:37 Gelterkinden arr.

Return Journey:

14:55 Tecknau dep. (S3 to Basel)

15:27 Basel SBB arr.

Ticket / Cost:

Free ride with the U-Abo (TNW) or purchase your individual ticket

Refreshments:


Bring your own food and drink

Special Note:

Detailed instructions will be sent to all registered a few days before the hike

Registration:

Register directly to the guide by Wednesday, March 19, 2025: hanspeter.preiswerk@teleport.ch



To the track on
SchweizMobil




Mittwoch, 26. März 2025

Leitung: Irene Meinen

Entlebuch


Moorfåde, Kanalweg und Emmenuferweg



Route:

Finsterwald LU, Schwändeli (1005) – Fuchseremoos (1107) – Chilewald (900) – Burgstelle Entlebuch (832) – Entlebuch Bhf. (683) – Aemmemätteli (634) – Bushaltestelle Chappelbodenbrücke (600)

Die UNESCO Biosphäre Entlebuch ist nicht nur international die Modellregion für nachhaltige Entwicklung, sondern auch eine spannende Wanderregion. Unsere Tour führt über herrliche Moorfåde, durch Wiesen und Wälder und immer wieder dem Wasser entlang. Wir durchqueren das Fuchseremoos bei Finsterwald, steigen zur Grossen Entle hinunter und wandern schliesslich auf dem Emmenuferweg durch eine idyllische, unberührte Flusslandschaft mit Auen und Kiesbänken der Kleinen Emme entlang.



Treffpunkt:

06:50 Bahnhof SBB, Passerelle (IC Richtung Lugano)

Hinfahrt:

07:03 Basel SBB ab (via Olten - Luzern - Entlebuch)
09:05 Finsterwald LU, Schwändeli an

Rückfahrt:

16:00 Chappelbodenbrücke ab (via Luzern - Olten)
17:56 Basel SBB an

Billette / Kosten:

Billette nach Finsterwald, Schwändeli und ab Chappelbodenbrücke selbst lösen

Verpflegung:

Im Restaurant oder aus dem Rucksack

Besonderes:

Trittsicherheit erforderlich, Wanderstöcke empfohlen

Anmeldung:

Bis 24.3.2025 an die WL: 061 601 72 06 oder wander.irene@gmx.ch



Zur Wanderung auf
SchweizMobil

Donnerstag, 3. April 2025

Leitung: Susanne Suter

Naturschutzgebiet und Riegelhäuser

Von Stammheim an die Hüttwilerseen



Route:

Stammheim (433) – Chilenbückli (480) – Nussbaumen (483) – Nussbaumersee (435) – Burgruine (450) - Hüttwilersee (435) – Hüttwil, Stutheien (470)

Nussbaumer-, Hasen- und Hüttwilersee bilden ein besonderes Naturschutzgebiet mit reizvoller Seenlandschaft. Sie liegen eingebettet zwischen den Moränehügeln des Seerückens und des Thurtals. Mit aufwändigen Renaturierungsmassnahmen werden hier seit den Neunzigerjahren natürliche Lebensräume für Tiere und Pflanzen wieder hergestellt. Unverwechselbare Ortsbilder mit äusserst sehenswerten Fachwerkhäusern sind in den Dörfer im Stammer- und Seebachtal zu bestaunen.

Treffpunkt:

07:45 Basel SBB, Passerelle für ICE nach Zürich

Hinfahrt:

08:06 Basel SBB ab (via Zürich - Winterthur)

10:13 Stammheim an

Rückfahrt:

15:25 Hüttwil, Stutheien ab (via Frauenfeld - Zürich)

17:28 Basel SBB an

Billette / Kosten:

Billette ab Basel SBB nach Stammheim/ZH und zurück ab Hüttwil, Stutheien selbst lösen

Verpflegung:


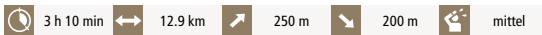
Kleine Zwischenverpflegung aus dem Rucksack
Mittagessen in der Besenbeiz Seehalde (Menu Fr. 27.-)
Bei Anmeldung bitte angeben ob Vegi oder Fleisch

Besonderes:

Max. 30 Teilnehmende

Anmeldung:

Bis 29.3.2025 an die WL: 061 901 77 04
oder susannesuter@bluewin.ch



Zur Wanderung auf
SchweizMobil



Samstag, 5. April 2025

Generalversammlung

Bitte reservieren Sie sich bereits heute das Datum für unsere Generalversammlung: 5.4.2025



Details und Anmeldung:

Die Mitglieder der Wanderwege beider Basel erhalten im März 2025 in einem Versand detaillierte Unterlagen zur Generalversammlung. Mehr Informationen unter: wanderwege-beider-basel.ch oder bei der Geschäftsstelle: 061 922 19 44, info@wwbb.ch

VISAM

LIESTAL *sport*

Textildruck & Stick

- **Textildruck**
- **Stickerei**
- **Beschriftungen**

- T-SHIRT
- SWEATSHIRT
- PULLOVER
- JACKEN
- CAP
- U.V.M...



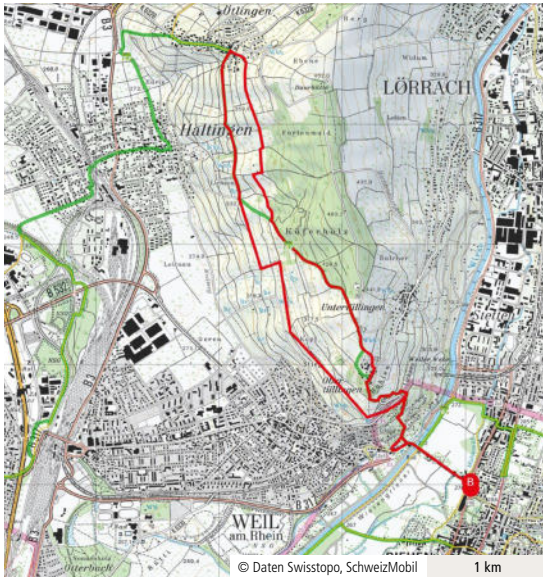
Kasernenstrasse 51 4410 Liestal Tel. 061/922'15'10
visam@visam.ch www.visam.ch

Montag, 7. April 2025

Leitung: Kathrin de Vries

Wilde Tulpen am Tüllinger Hügel

Blühende «Sterne» in den Reben und Wiesen

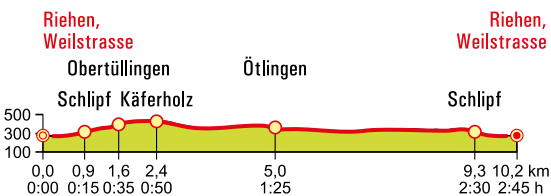


Route:

Riehen, Haltestelle Weilstrasse (276) – Obertüllingen (400) – Käferholz (428) – Ötlingen (393) – Schlipf (272) – Riehen, Haltestelle Weilstrasse (276)

Auf dem Tüllinger Hügel, oberhalb von Weil am Rhein, wächst eine Pflanze, die man sonst nur noch ganz selten findet: die wilde Weinberg-Tulpe, die ihre gelben Blütenblätter im Frühling zu einem schönen Stern öffnet. Während sie andernorts schon längst ausgestorben ist, verwandelt sie die Rebberge und Wiesen hier jedes Jahr in ein wahres Tulpenmeer. Wir wandern von Riehen zunächst zur Kirche St. Ottilien in Obertüllingen und dann mit fantastischem Weitblick weiter bis nach Ötlingen. Durch die Reben geht es zurück nach Riehen.

2 h 45 min 10.2 km 350 m 350 m mittel



Treffpunkt:

09:30 Riehen, Haltestelle Weilstrasse (Tram Nr. 6)

Hinfahrt:

Individuell

Ab Bahnhof SBB: Tram Nr. 2 bis Bad. Bahnhof, Tram Nr. 6 bis Riehen Weilstrasse

Rückfahrt:

Individuell ab Riehen Weilstrasse (ca. 15.00 Uhr)

Billette / Kosten:

U-Abo-Bereich; ohne U-Abo: Billette nach Riehen Weilstrasse und zurück selbst lösen

Verpflegung:

Mittagessen aus dem Rucksack, ev. Einkehr zum Kaffee in Ötlingen

Besonderes:

Bitte unbedingt ID und Euro mitnehmen!

Max. 34 Teilnehmende

Anmeldung:

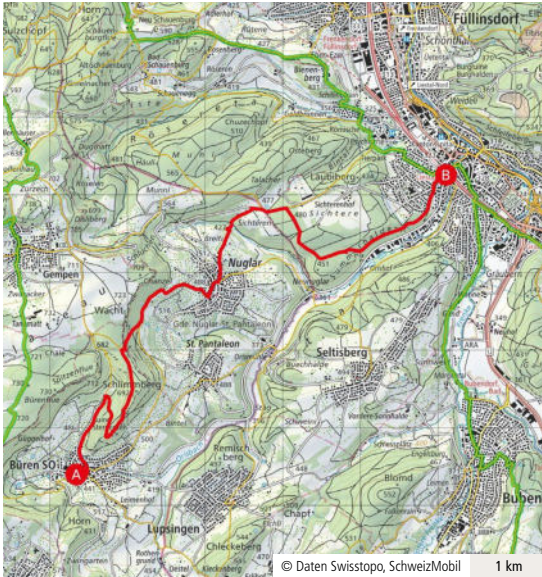
Bis 3.4.25 an die WL: 079 912 09 10 oder

kathrin.devries@bluewin.ch (bitte Natel Nr. angeben)



Zur Wanderung auf
SchweizMobil

Ruine Sternenfels und Chriesibluesch



Route:

Büren (441) – Ruine Sternenfels (616) – Nuglar (488) –
 Brunnenbach (427) – Sichterren (477) – Gotschberg (451)
 – Liestal (323)

Vom solothurnischen Büren steigen wir hinauf zur einstigen Burg Sternenfels, von der heute nur noch wenige Fundamentreste vorhanden sind. Weiter wandern wir über den Schlimmberg und geniessen dabei die grossartige Aussicht über das Oristal und die wunderbare Chriesibluesch. Der Weg hinunter nach Liestal führt uns direkt durch die Kirschbäume rund um Nuglar.

Treffpunkt:

09:40 Busbahnhof Liestal Kante D

Hinfahrt:

09:52 Liestal Bhf ab (Bus 111 Richtung Laufen)
 10:02 Büren SO, Gemeindehaus an

Rückfahrt:

Individuell ab Liestal um ca. 15.00 Uhr

Billette / Kosten:

U-Abo Bereich; ohne U-Abo: Billette nach Büren SO, Gemeindehaus und ab Liestal selbst lösen

Verpflegung:

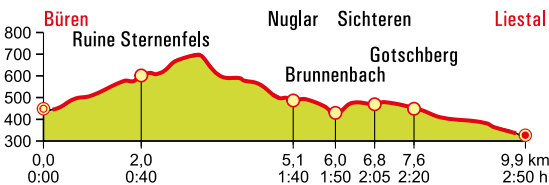
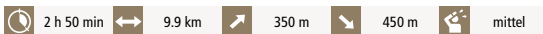
Picknick aus dem Rucksack, evtl. Einkehr am Schluss

Besonderes:

Trittsicherheit erforderlich

Anmeldung:

Keine Anmeldung erforderlich



Zur Wanderung auf
SchweizMobil



Erziehungsdepartement des Kantons Basel-Stadt

Jugend, Familie und Sport

► Abteilung Sport/Sportamt



Sport für Alle

SPASS, BEWEGUNG UND
GESUNDHEIT FÖRDERN!

**Wir fördern Sport und Bewegung auf allen Leistungsstufen. Für alle Generationen.
Ihr Sportamt Basel-Stadt.**

**Alle Informationen:
www.sport.bs.ch**


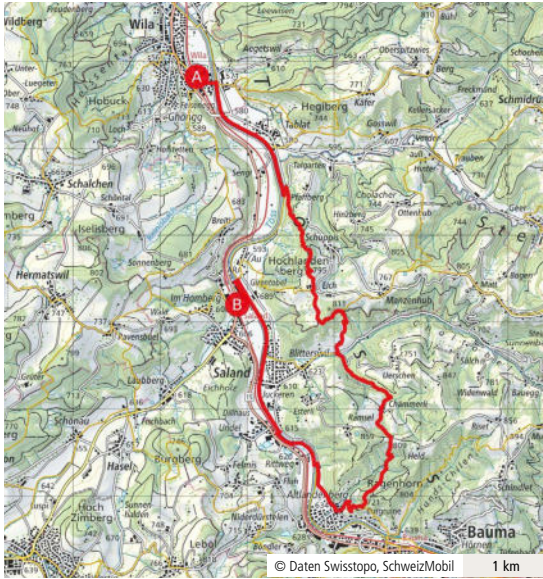


Freitag, 11. April 2025

Leitung: Brigitte Beerli

Tösstaler Chämmerliweg

Durch romantische Tobel, über Brücken und Treppen



Route:

Wila (569) – Hochlandenberg (795) – Tüelenegg (752) – Chämmerli (732) – Burgruine Altlandenberg (721) – Saland (600)

Der Eisenbahnpionier Adolf Guyer-Zeller liess einst im Tösstal Wanderwege für seine Arbeiter bauen. Ein besonders schöner ist der Chämmerliweg zwischen Wila und Bauma: Im wilden Tobel plätschert und gurgelt das Bächlein, Baumstämme liegen kreuz und quer, es geht vorbei an Wasserfällen und über kleine Brücken. Weitere Höhepunkte dieser Wanderung sind die Burgruine Altlandenberg und die Querung der einzigartigen Schwemmstege über die Töss.

Treffpunkt:

07:50 Basel SBB, Passerelle (IC 3 Richtung Zürich)

Hinfahrt:

08:06 Basel SBB ab (via Zürich - Winterthur)
10:08 Wila an

Rückfahrt:

15:46 Saland ab (via Winterthur - Zürich)
17:53 Basel SBB an

Billette / Kosten:

Billette nach Wila und ab Saland selbst lösen

Verpflegung:

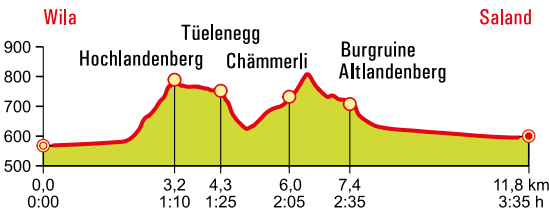
Aus dem Rucksack, Einkehr evtl. gegen Ende der Wanderung

Besonderes:

Stöcke empfohlen

Anmeldung:

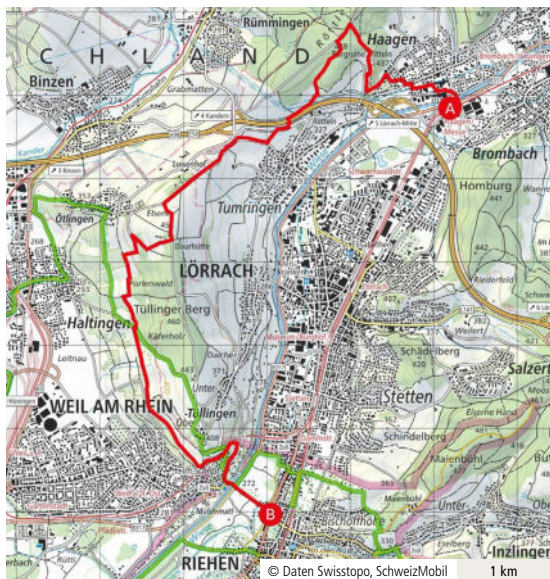
Bis 9.4.2025 an die WL: 079 246 42 29 oder
sunshine99@bluewin.ch



Zur Wanderung auf
SchweizMobil

Röttler Schloss

From Brombach/D to Riehen



Itinerary:

Lörrach Haagen/Messe (301) – Burgruine Rötteln (437) – Daurhütte (452) – Ober Tüllingen (408) – Riehen (276)

The Röttler Schloss is a remarkable landmark on a rocky hill in the lower Wiesental. It offers an unexpected view of the city of Basel and its surroundings. On the Tüllinger Berg we can spot the Rhine valley and the adjacent Alsace. Depending on the advancement of the spring season we may explore the rare wild tulipes in the vineyards. The star-like flowers are famous as they convert the scraggy vineyards into a yellow ocean.

Meeting Place:

09:30 at Basel **Badischer Bahnhof**, entrance hall

Journey:

09:47 Basel **Badischer Bahnhof** dep. (S6)

10:01 Lörrach Haagen/Messe arr.

Return Journey:

Individually, at about 3pm from Riehen, Weilstrasse (tram No. 6)

Ticket / Cost:

Free ride with the U-Abo (TNW) or purchase your individual ticket

Refreshments:

Bring your own food and drink

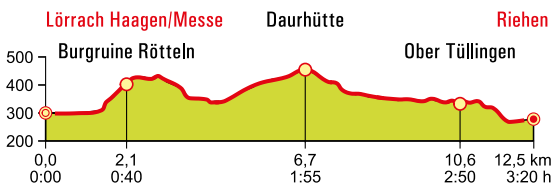
Special Note:

ID / Passport required

Detailed instructions will be sent to all registered a few days before the hike

Registration:

Register directly to the guide by Wednesday, April 09, 2025: hanspeter.preiswerk@teleport.ch



To the track on
SchweizMobil

Dienstag, 15. April 2025

Leitung: Cornelia Jäggli

Zu de Osterglogge uf em Mont Soleil



© Daten Swisstopo, SchweizMobil

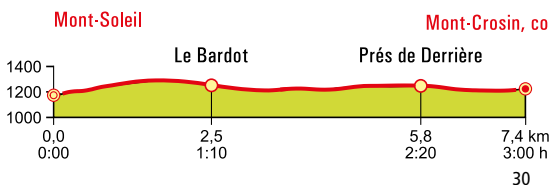
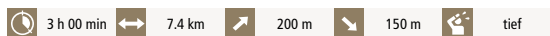
1 km



Route:

Mont-Soleil Bergstation Funiculaire (1179) – Mont Soleil (1291) – Le Bardot (1252) – Près de Derrière (1249) – Mont-Crosin, col (1227)

Zu Tausenden färben die Osterglocken im Frühling die Wiesen auf dem Mont-Soleil gelb. Eine extensive Weidewirtschaft macht die Blumenpracht möglich. Mit einer fantastischen Aussicht über den Jura, die Alpen und Vogesen wandern wir über den flachen Hügelzug bis zum Mont-Crosin. Hoch über uns drehen die Räder des ältesten Windparks der Schweiz ihre Runden.



Treffpunkt

11:15 St-Imier, Bahnhof

Hinfahrt: Individuell

09:03 Basel SBB ab via Delémont **oder**

09:28 Basel SBB ab via Olten

11:00 St Imier an (via Delémont) **oder**

11:12 St Imier an (via Olten)

Rückfahrt:

17:24 Mont-Crosin, col ab (via Glovelier - Laufen)

19:23 Basel SBB an

Billette / Kosten:

Billette nach Mont-Soleil funiculaire und ab

Mont-Crosin, col selbst lösen

Verpflegung:

Aus dem Rucksack, Einkehr am Ende der Wanderung

Besonderes:

REDUZIERTES WANDERTEMPO, bitte keine Hunde

Anmeldung:

Bis 11.4.2025 an die WL:

cornelia.jaeggli@stud.unibas.ch

Bitte Telefonnummer angeben



Zur Wanderung auf
SchweizMobil

**«Diräkt vom Buur
isch eusi Chochkultur!»**

G a s t h o f
alpBad

Familie Spiess-Hostettler

Gasthof Alpbad
4450 Sissach
Tel. 061 971 10 65
gasthof@alpbad.ch
Mi – So geöffnet

Ausflugsrestaurant
mit gutbürgerlicher Küche
frisch und saisonal
Saal für Anlass
Sommerterrasse

seit 1910

finkbeiner

Die Bäckerei in Liestals Altstadt & in Pratteln zwischen Schloss & Schmittiplatz

- Täglich frische Backwaren aus naturnahem Getreideanbau
- Grosse Auswahl frischer Sandwiches
- Feine Hausgemachte Spezialitäten
- Hausgemachte Pralinés

4410 Liestal, Rathausstrasse 18
4133 Pratteln, Schlossstrasse 59

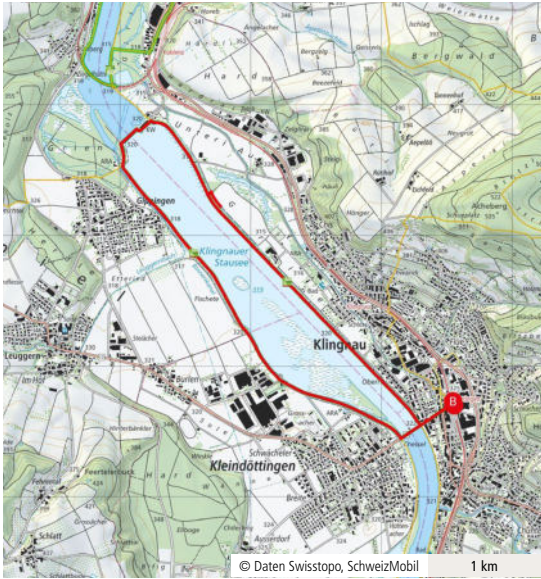
Tel. 061 / 921 06 90
beck-finkbeiner.ch

Mittwoch, 23. April 2025

Leitung: Silvia Sommer

Um den Klingnauer Stausee

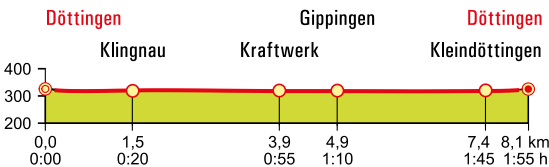
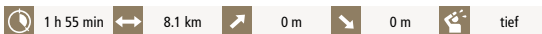
Mit Besuch des BirdLife-Naturzentrums



Route:

Döttingen (325) – Klingnau (325) – Kraftwerk (320) – Gippingen (318) – Kleindöttingen (320) – Döttingen (325)

Auf asphaltierten Wegen umrunden wir gemütlich den Klingnauer Stausee. Der See ist ein Auengebiet von nationaler Bedeutung und beheimatet 320 Vogelarten. Besonders gut zu sehen sind sie vom 10 Meter hohen Beobachtungsturm neben dem BirdLife Naturzentrum. Das Zentrum bietet nicht nur spannende Einblicke in die Natur des Klingnauer Stausees sondern auch ein Café für müde und hungrige Wandernde.



Treffpunkt:

09:40 Basel SBB, am Zug S1 Richtung Laufenburg

Hinfahrt:

09:50 Basel SBB ab (via Laufenburg - B 149 Richtung Döttingen)
11:06 Döttingen an

Rückfahrt:

15:22 Döttingen ab (via Bus - Brugg - Frick - Rheinf.)
16:48 Basel SBB an

Billette / Kosten:

Billette nach/ab Döttingen selbst lösen (mit U-Abo: ab Sissach und bis Frick); BirdLife Zentrum Eintritt Fr. 8.-

Verpflegung:

Aus dem Rucksack. Im BirdLife Zentrum gibt es die Möglichkeit sich mit kleinen Snacks zu verpflegen

Besonderes:

Sofern vorhanden, Fernglas mitnehmen

Anmeldung:

Bis 20.4.2025 an die WL: silvioso@bluewin.ch
oder 079 603 78 78

Zur Wanderung auf
SchweizMobil



Mittwoch, 30. April 2025

Leitung: Irene Meinen

Zu den Seerenbachfällen


Von Amden, Lehni nach Quinten



Route:

Amden, Lehni (667) – Oberbetlis (506) – Seerenbachfälle – Haslegade (523) – Tscherüti (461) – Grappen – Quinten (433)

In drei Stufen stürzen die Wassermassen der Seerenbachfälle fast 600 Meter von der Hochebene von Amden zum Walensee hinunter. Damit gehört das Naturdenkmal von nationaler Bedeutung zu den höchsten Wasserfällen Europas. Auf einer einzigartigen Wanderung von Amden-Lehni über Betlis bis nach Quinten erleben wir die Wasserfälle hautnah und geniessen zudem die herrliche Sicht auf den Walensee und die Glarner Alpen. Von Quinten geht es dann per Schiff - dem einzigen Verkehrsmittel hier - über den See nach Murg.



Treffpunkt:

07:15 Basel SBB, Passerelle (IC 3 Richtung Chur)

Hinfahrt:

07:33 Basel SBB ab (via Zürich - Ziegelbrücke)

09:46 Amden, Lehni an

Rückfahrt:

15:43 Quinten ab (Schiff nach Murg West und Zug via Ziegelbrücke - Zürich)

18:28 Basel SBB an

Billette / Kosten:

Billette nach Amden, Lehni und ab Murg selbst lösen
Zusätzlich für Schifffahrt Quinten - Murg Fr. 8.40

Verpflegung:

Aus dem Rucksack, evtl. Einkehr am Schluss der Wanderung

Besonderes:

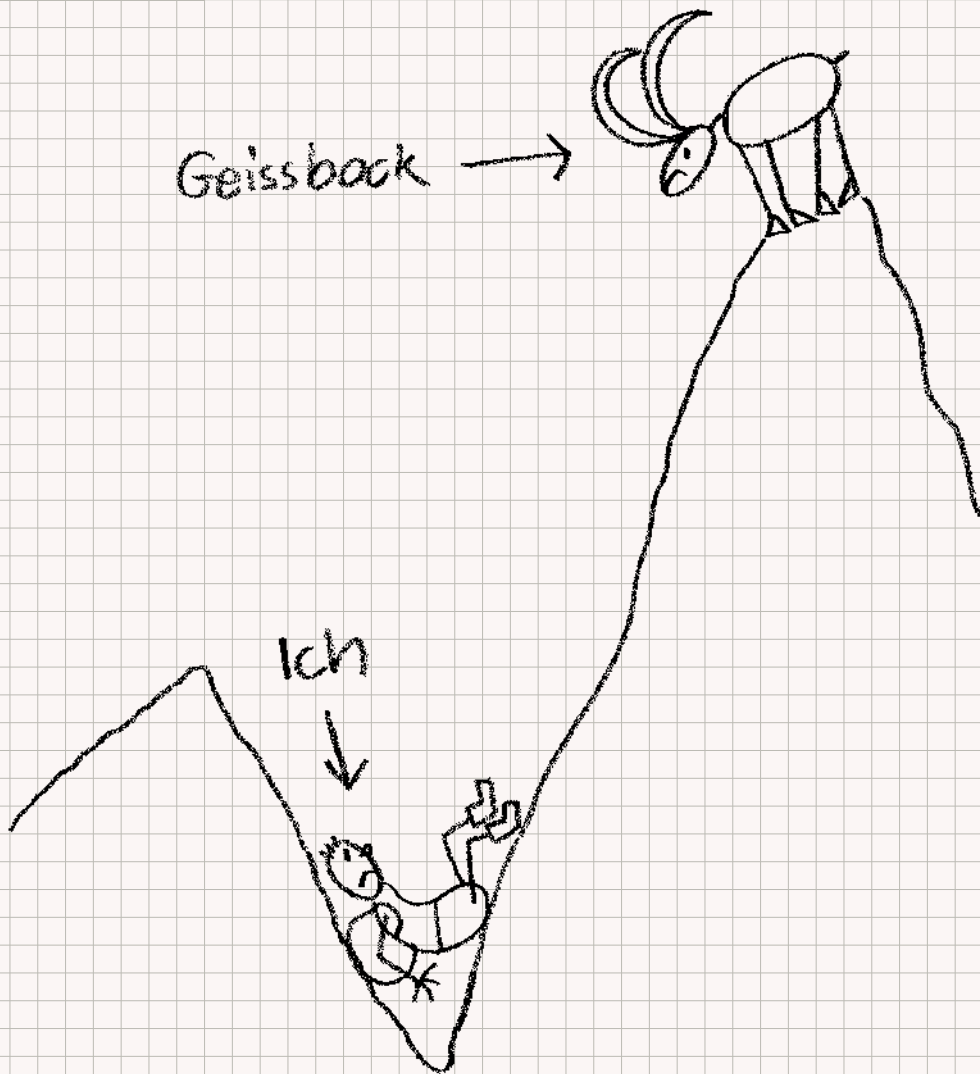
Trittsicherheit, Schwindelfreiheit und gute Kondition erforderlich, Stöcke empfohlen. Max. 20 Teilnehmende

Anmeldung:

Ab 31.3. bis 28.4.2025 an die WL: 061 601 72 06 oder wander.irene@gmx.ch



Zur Wanderung auf
SchweizMobil



Was immer kommt – wir helfen Ihnen
rasch und unkompliziert. **mobiliar.ch**

Generalagentur Aesch
Stephan Hohl
T 061 756 56 56, aesch@mobiliar.ch

Generalagentur Basel
Beat Herzog
T 061 266 62 70, basel@mobiliar.ch

Generalagentur Liestal
Roger Kamber
T 061 927 22 22, liestal@mobiliar.ch


die Mobiliar

Mittwoch, 7. Mai 2025

Leitung: Bruno Mantelli

Strihe

Vom Benkerjoch über den Strihe nach Wittnau



Route:

Benkerjoch (669) – Strihe (866) – Strihegüpfel (864) – Waldhaus (675) – Wölflinswil (437) – Wittnau (420)

Es ist kompliziert mit dem Strihe: Er ist weder der höchste Berg noch der höchste Gipfel im Kanton Aargau. Mit seinen 866 Metern ist er aber immerhin der höchste Berg, der ganz im Kanton Aargau liegt. Und er bietet eine schöne Aussicht auf das Fricktal, ins Baselbiet und über das Mittelland. Vom Benkerjoch aus wandern wir durch dunkle Wälder und blühende Wiesen über Wölflinswil bis nach Wittnau.

Treffpunkt:

08:10 Basel SBB an der S1 Richtung Frick

Hinfahrt:

08:20 Basel SBB ab (via Frick)

09:26 Benkerjoch, Passhöhe an

Rückfahrt:

Individuell ab Wittnau, Obere Gasse um ca. 14.15 Uhr

Billette / Kosten:

U-Abo Bereich; ohne U-Abo: Billette nach Benkerjoch, Passhöhe und ab Wittnau, Obere Gasse selbst lösen

Verpflegung:


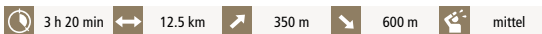
Picknick aus dem Rucksack

Evtl. Einkehr am Schluss

Anmeldung:

Bis Montag, 5.5.2025, 11:00 Uhr an den WL:

brumantelli@hispeed.ch oder 079 446 12 60




Zur Wanderung auf
SchweizMobil

Samstag, 10. Mai 2025

Leitung: Tamara und Bruno Stähli-Cueni

Kulinarische Wanderung Schwarzbubenland

Haselhof und Birsfall Bier



Route:

Grindel (576) – Wegkreuz (790) – Haselhof – Bärschwil (499) – Bärschwil Station (366) – Laufen (356)

Die Familie Henz bewirtschaftet den Haselhof bereits in dritter Generation. Der Hof liegt auf 600 Metern über Meer und umfasst 71 Hektaren Land und 8 Hektaren Wald. Auf unserer Wanderung von Grindel nach Bärschwil lassen wir uns hier mit hofeigenen Produkten verwöhnen und geniessen dazu ein selbstgebranntes Bier der Wanderleitenden. Gestärkt geht es danach via Bärschwil hinunter an die Birs und dem Fluss entlang bis nach Laufen.

Treffpunkt:

11:25 Posthaltestelle Grindel, Oberdorf

Hinfahrt:

Individuell, z.B.

10:32 Basel SBB ab (via Aesch - Laufen - Bus 114)

11:24 Grindel, Oberdorf an

Rückfahrt:

Individuell, ab Bahnhof Laufen

Billette / Kosten:

U-Abo-Bereich; ohne U-Abo Billette bis Grindel, Oberdorf und ab Laufen selbst lösen

Verpflegung:


Gemeinsames Mittagessen mit Produkten vom Haselhof und Birsfall Bier, welches von Tamara und Bruno gebrannt wird. Mittagessen (ohne Getränke): ca. Fr. 20.-

Besonderes:

Max. 25 Teilnehmer

Anmeldung:

Bis 5.5.2025 an die WL: 079 820 50 64 oder tamara.cueni@gmx.ch



Zur Wanderung auf
SchweizMobil


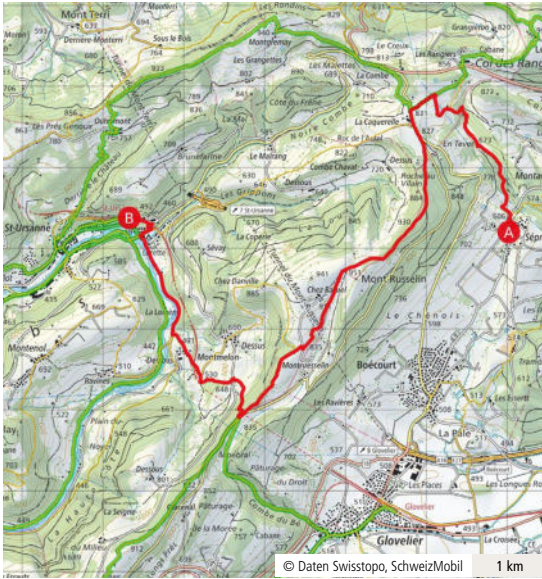


Mittwoch, 14. Mai 2025

Leitung: Brigitte Beerli

Über die Jurahöhen bis nach St-Ursanne

Abseits ausgetretener Pfade



Route:

Séprais (606) – Combe Foudran (765) – La Caquerelle (831) – Montrousselin (927) – Sur Bosnière (781) – Montmélon Dessous (491) – St-Ursanne (492)

Durch die Hügel des Juras schlängelt sich manch unbekannter Wanderweg, den es zu entdecken lohnt. Vom kleinen Dorf Séprais steigen wir durch den Wald auf, bis sich beim altherwürdigen Hotel La Caquerelle die Landschaft öffnet. Bald ist auf dem 927 Meter hohen Mont Russelin der höchste Punkt der Wanderung erreicht. Durch eine einzigartige Natur- und Kulturlandschaft steigen wir dann bis zum Ufer des Doubs hinab. Dem Fluss entlang führt der Weg bis ins mittelalterliche Klosterstädtchen St-Ursanne.

Treffpunkt:

08:20 Basel SBB, Passerelle (S3 Richtung Aesch)

Hinfahrt:

08:32 Basel SBB ab (via Aesch - Laufen - Delémont)
10:14 Séprais an

Rückfahrt:

xx:20 St-Ursanne ab (via Laufen - Aesch)
yy:36 Basel SBB an

Billette / Kosten:

Billette nach Séprais und ab St. Ursanne selbst lösen
U-Abo-Bereich: bis/ab Laufen

Verpflegung:

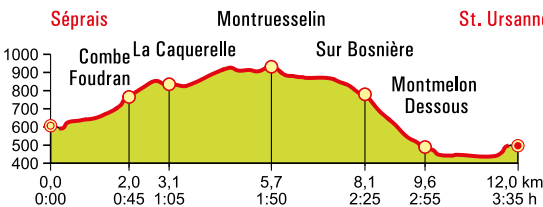
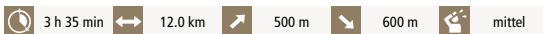
Aus dem Rucksack

Besonderes:

Trittsicherheit, kurzer steiler Abstieg, Stöcke empfohlen
Max. 25 Teilnehmende

Anmeldung:

Bis 12.5.2025 an die WL: 079 246 42 29 oder
sunshine99@bluewin.ch

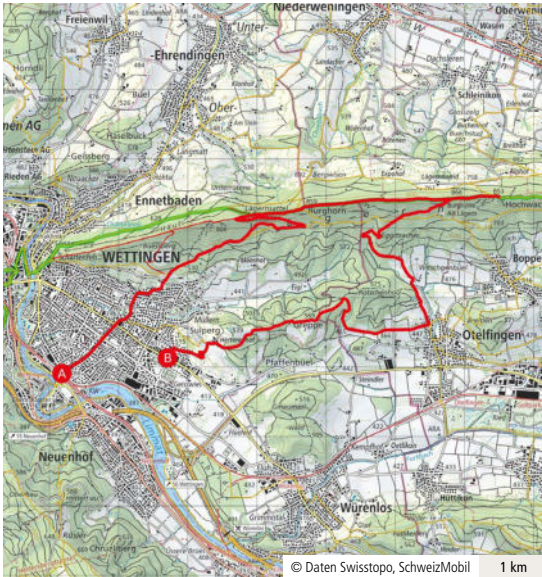


Zur Wanderung auf
SchweizMobil

Samstag, 17. Mai 2025

Leitung: Seppi Lenherr



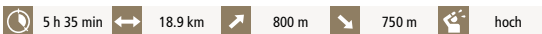
Erlebniswanderung über die Lägern Walhalla-Höhle, Gratweg und Hochwacht



Route:

Wettingen Bahnhof (388) – Wallhallahöhle (727) – Burghorn (859) – Hochwacht (853) – Otelfingen (447) – Wettingen Busgarage (416)

Von Wettingen steigen wir durch die Weinberge hinauf zur Walhallaöhle. Einst war sie nur ein Felsspalt, bevor sie von jungen Männern erweitert wurde. Über Leitern geht es dann weiter auf den Lägern-Gratweg und zum ersten Aussichtspunkt Burghorn. Alles dem Grat entlang wandern wir bis zur Hochwacht, wo sich erneut eine fantastische Aussicht bietet. Der Abstieg ist dann wieder steil und mit Treppen ausgebaut.



Treffpunkt:

07:00 Basel SBB am IR 36 nach Zürich HB

Hinfahrt:

07:11 Basel SBB ab (via Rheinfelden - Frick - Baden)
08:16 Wettingen an

Rückfahrt:

17:27 Wettingen, Busgarage ab (via Baden- Frick-
Rheinfelden)
18:48 Basel SBB an

Billette / Kosten:

Billette nach Wettingen und zurück ab Wettingen, Busgarage selbst lösen

Verpflegung:

Aus dem Rucksack

Besonderes:

Anspruchsvolle Bergwanderung, die nur bei trockenen Verhältnissen durchgeführt werden kann. Trittsicherheit und Schwindelfreiheit erforderlich.
Max. 15 Teilnehmende

Anmeldung:

Bis 15.5.2025
an den WL: 079 277 11 03



Zur Wanderung auf
SchweizMobil

Tischfeuer mit Raclette - Aufsatz



regiodruck.ch/webshop

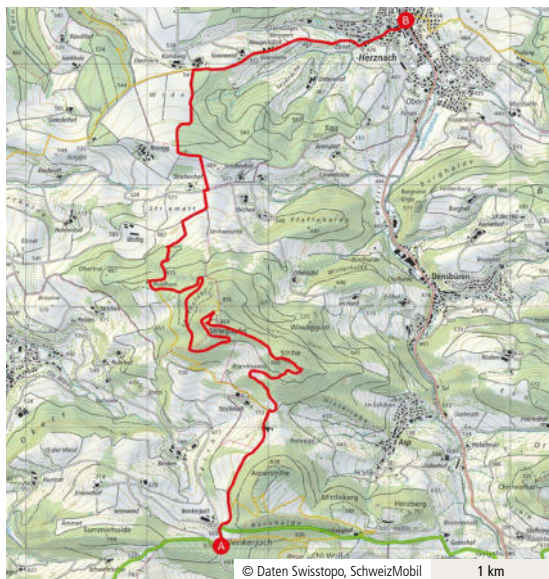

REGIOLASER
präzise graviert

Saturday, May 17, 2025

Guide: Hanspeter Preiswerk

Strihe

From the Benkerjoch to Herznach



Itinerary:

Benkerjoch (674) – Strihe (866) – Schützeloch (655) – Kornberg (541) – Herznach (414)

Starting from the Benkerjoch, a largely unknown pass from Frick to Aarau, we climb the highest mountain of the canton Aargau. The relaxing descent through the bracing forest opens our views onto the rolling hills of the Fricktal. Interestingly, just before Herznach we come along an ancient mining pit. The remaining installations remind of a more glorious time in the past.

Meeting Place:

09:30 at Basel Bahnhof SBB, at the IR 36 to Zürich

Journey:

09:37 Basel SBB dep. (via Rheinfelden - Frick - Bus)
10:26 Benkerjoch, Passhöhe arr.

Return Journey:

15:00 Herznach Post, dep. (Bus via Frick - Rheinfelden)
15:48 Basel Bahnhof SBB arr.

Ticket / Cost:

Free ride with the U-Abo (TNW) or purchase your individual ticket

Refreshments:

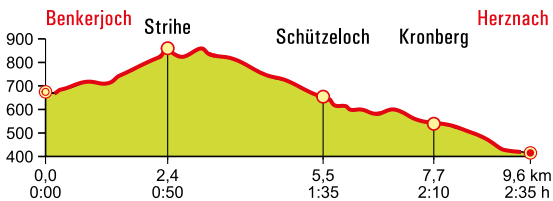
Please bring your own food and drink

Special Note:

Detailed instructions will be sent to all registered a few days before the hike

Registration:

Directly to the guide by Wednesday, May 14, 2025
E-Mail: hanspeter.preiswerk@teleport.ch



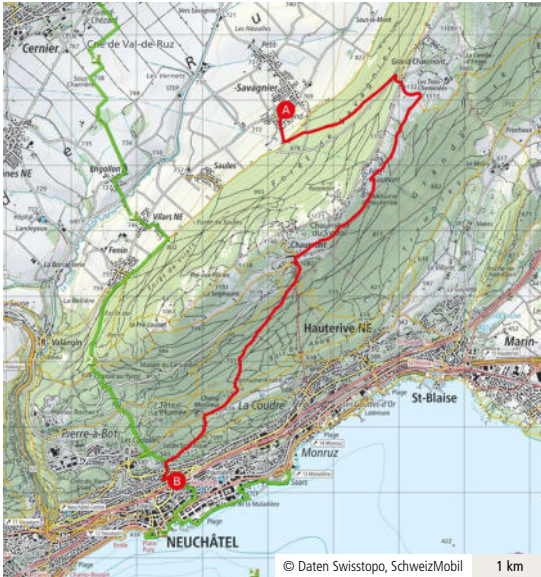
To the track on
SchweizMobil

Mittwoch, 21. Mai 2025

Leitung: Kathrin de Vries

Neuenburg und Dürrenmatt

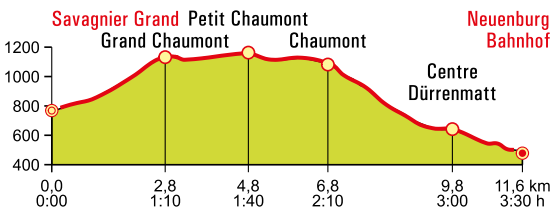
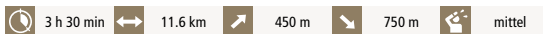
Über den Chaumont zum Centre Dürrenmatt



Route:

Savagnier Grand (769) – Grand Chaumont (1132) – Petit Chaumont (1165) – Chaumont (1087) – Centre Dürrenmatt beim Jardin Botanique (543) – Neuenburg Bahnhof (478)

Von Savagnier im Val de Ruz wandern wir hoch zum Chaumont. Von da aus geht's weiter durch Wald und Wiese mit steter Aussicht auf den Neuenburgersee. Oberhalb der Stadt Neuenburg machen wir im Centre Dürrenmatt Halt. Das ehemalige Wohnhaus des Schriftstellers ist in das von Mario Botta konzipierte Museum integriert. Hier erfahren wir viel Interessantes über Dürrenmatts Leben und auch über seine Ambitionen als Maler.



Treffpunkt:

06:20 Basel SBB am Zug EC Richtung Milano

Hinfahrt:

06:28 Basel SBB ab (via Olten - Neuchâtel)

08:54 Savagnier, Grand-Savagnier an

Rückfahrt:

15:53 Neuchâtel ab (via Olten)

17:32 Basel SBB an

Billette / Kosten:

Billette nach Savagnier und ab Neuchâtel selbst lösen

Verpflegung:

Aus dem Rucksack. Kaffee im Centre Dürrenmatt möglich

Besonderes:

Max. 25 Teilnehmende. Eintritt Centre Dürrenmatt:

Erwachsene Fr. 8.- / AHV Fr. 5.-

Anmeldung:

Bis 19.5.25 an WL: 079 912 09 10 oder

kathrin.devries@bluewin.ch (bitte Natel Nr. angeben)



Zur Wanderung auf
SchweizMobil

RICOLA ERLEBNISSHOP LAUFEN

KOMMEN SIE VORBEI,
WIR FREUEN UNS AUF IHREN BESUCH.



Riechen, schmecken, staunen



*Über 20 verschiedene
Geschmacksorten*



AMTHAUSGASSE 3
4242 LAUFEN

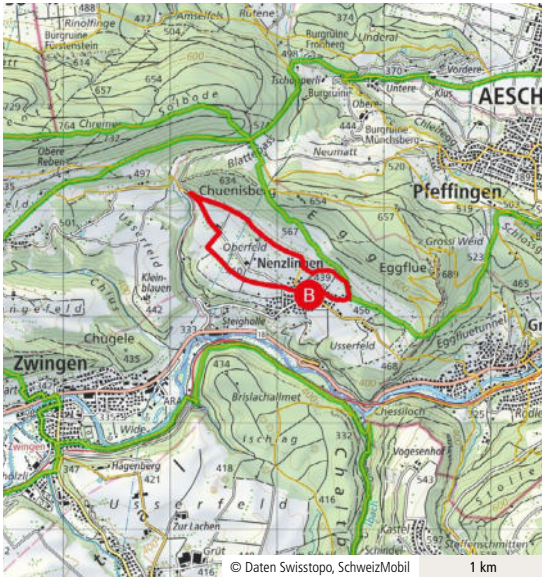
Ricola

Sonntag, 25. Mai 2025

Leitung: Tamara und Bruno Stähli-Cueni

Bienenpfad und Ricola Kräutergarten

Familienwanderung bei Nenzlingen



Route:

Nenzlingen (439) – Bienenpfad – Ricola Kräutergarten – Nenzlingen (439)

Nenzlingen liegt auf einer sonnigen Terrasse der Blauenkette, umgeben von Magerwiesen und Kirschbaumgärten. Hier gibt es für Gross und Klein viel zu entdecken: Besonders spannend sind der Bienenlehrpfad und der Ricola Kräutergarten, wo wir alles über die 13 Kräuter erfahren, die in jedem Ricola-Kräuterbonbon stecken. Ein weiterer Höhepunkt ist der Grillplatz beim Schützenhaus, wo wir unsere Mittagspause verbringen werden.

Treffpunkt:

09:55 Posthaltestelle Nenzlingen, Dorfplatz

Hinfahrt:

Individuell

09:02 Basel SBB ab (S3 via Aesch - Zwingen - Bus 119)

09:52 Nenzlingen, Dorfplatz an

Rückfahrt:

14:53 Nenzlingen, Dorfplatz ab (via Zwingen - Aesch)

15:51 Basel SBB an

Billette / Kosten:


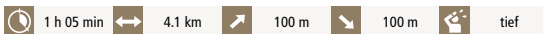
U-Abo Bereich; Ohne U-Abo: Billette selbst lösen

Verpflegung:

Wurst und Brot offeriert von BLKB, Mineralwasser offeriert von Eptinger, Grillstelle bei «Schützenhaus Nenzlingen» steht bereit

Anmeldung:

Bis 22.5.2025, 12 Uhr an die Geschäftsstelle der WbB: 061 922 19 44 oder info@wwbb.ch



Zur Wanderung auf
SchweizMobil



Nur die Ruhe!

Wer die App hat, weiss den Weg



swisstopo-App
Die App mit der Map




Foto: Jan Hellman
Bildbearbeitung: Patrick Salonen



Schweizerische Eidgenossenschaft
Confédération suisse
Confederazione Svizzera
Confederaziun svizra

Bundesamt für Landestopografie swisstopo
www.swisstopo.ch

Die swisstopo-App zeigt dir dank genausten Karten und nützlichen Informationen jederzeit, wo's lang geht. Zum Beispiel zur nächsten Bushaltestelle, SAC-Hütte, Feuerstelle und zu vielem mehr.


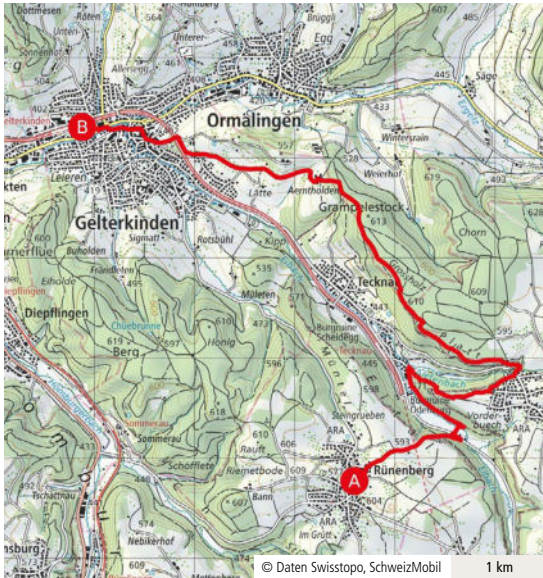
Top aktuell, interaktiv, mit vielen Points of Interest und Echtzeitinfos. Auch offline verfügbar.

Samstag, 31. Mai 2025

Leitung: Silvia Sommer

Yoga-Wanderung über die Ödenburg

Auch für Yoga Anfänger

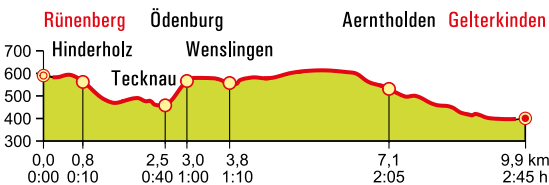


Route:

Rütenberg (604) – Hinderholz (580) – Teckna (470) –
Ödenburg (570) – Wenslingen (583) – Aerntholden (535)
– Gelterkinden (397)

Von Rütenberg führt uns der Weg zuerst ins Eital hinunter und anschliessend steigen wir zur Ruine Ödenburg auf. Dort praktizieren wir inmitten der wunderschönen Natur eine 30-minütige Yoga-Lektion. Die Einheit ist für alle geeignet - ob Anfänger oder Kennerin. Das Wandern kommt aber auch im Anschluss auf dem Weg nach Gelterkinden nicht zu kurz. Im Restaurant Leuebärgli auf dem Hof Aerntholden gönnen wir uns eine Genusspause.

2 h 45 min 9.9 km 250 m 450 m mittel



Treffpunkt:

09:30 Gelterkinden Bahnhof

Hinfahrt:

09:40 Gelterkinden ab (Bus 104 nach Zeglingen)
09:51 Rütenberg, Frohe Aussicht an

Rückfahrt:

Individuell ab Gelterkinden (ca. 14 Uhr)

Billette / Kosten:

U-Abo Bereich; ohne U-Abo: Billette nach Rütenberg, Frohe Aussicht und ab Gelterkinden selbst lösen

Verpflegung:

Im Leuebärgli, Hof Aerntholden, einfache Snacks süss und salzig, Selbstbedienung

Besonderes:

Wenn vorhanden Yogamatte mitnehmen, Matte kann auch ausgeliehen werden (bei Anmeldung angeben)

Anmeldung:

Bis 28.5.2025 an die WL: silviaso@bluewin.ch
oder 079 603 78 78



Zur Wanderung auf
SchweizMobil

Sonntag, 1. Juni 2025

Leitung: Johanna Bouzid

Dreiländertreffen

Mit dem Schwarzwaldverein Weil am Rhein und dem Club Vosgien Ferrette



Wanderwege beider Basel lädt dieses Jahr die Wanderfreunde des Schwarzwaldvereins Weil am Rhein und des Club Vosgien Ferrette ins Oberbaselbiet ein.

Wir besammeln uns beim Gasthof zum Rössli in Zeglingen. Nach einer kurzen Begrüssungsrunde und gestärkt mit Kaffee und Gipfeli wandern wir gemeinsam zur Skihütte Staffelalp. Auf dem Weg zur Skihütte gehen wir auf einem Teilstück des Jurahöhenweges entlang und geniessen die herrliche Hügellandschaft des Oberbaselbiets. Beim anschliessenden Mittagessen haben wir genügend Zeit, uns in gemütlicher Hüttenatmosphäre auszutauschen.

Es besteht auch die Möglichkeit, eine kürzere Rundwanderung mit Besuch der Burgstelle Altschloss zu wählen und per Shuttle zur Skihütte zu gelangen.

Wanderung 1 (lang): ca. 2 Std, 300 Hm

Start: Gasthof zum Rössli, Zeglingen

Ziel: Skihütte Staffelalp

Wanderung 2 (kurz): ca. 1 Std, 130 Hm

Start und Ziel: Gasthof zum Rössli, Zeglingen

Anschliessend mit Shuttle zur Skihütte

Treffpunkt:

09:00 Gasthof zum Rössli, Hauptstrasse 57, Zeglingen
(Parkmöglichkeiten vorhanden)

Hinfahrt:

08:16 Basel SBB ab (via Gelterkinden - Bus 104)

08:57 Zeglingen, Oberdorf an

Rückfahrt:

Zu Fuss 20 Min. bis Haltestelle Zeglingen, Oberdorf oder Fahrt mit Shuttle

xx:01 Zeglingen, Oberdorf ab (via Gelterkinden)

yy:45 Basel SBB an

Billette / Kosten:

U-Abo Bereich; ohne U-Abo: Billette bis/ab Zeglingen selbst lösen

Kosten für Mittagessen und Getränke: Fr. 20.-/Person

Verpflegung:

Kaffee und Gipfeli im Gasthof Rössli


Gemeinsames Mittagessen (Fleisch/Vegi) in der Skihütte

Anmeldung:

Bis 15.5.25 per Email an die Geschäftsstelle der WbB:
info@wwwbb.ch mit Angabe der Wanderung (lang oder kurz)

Panoramawanderung und Naturperle

Von Wachselhorn über die Schafegg bis nach Oberdiessbach



Route:

Wachselhorn Hof (991) – Wachselhornmoos (990) – Heimenschwand (1005) – Schafegg (1198) – Falkenfluh (1021) – Unterhaus (788) – Oberdiessbach (604)

Diese Wanderung über den Höhenrücken zwischen dem Emmental- und dem Zugtal führt gleich zu Beginn am geschützten Flach- und Hochmoor Wachselhornmoos vorbei - einer echten Naturperle. Eine ansprechende Dokumentation zeigt den Torfabbau aus früheren Jahren. Das Panorama ist beeindruckend und reicht von der Schratzenfluh zum Hohgant, von den Berner Hochalpen bis zur Stockhornkette sowie vom Mittelland bis zum Jura.

Treffpunkt:

07:15 Basel SBB, Passerelle für IC 61 nach Interlaken

Hinfahrt:

07:28 Basel SBB ab (via Olten -Bern – Thun)
09:42 Wachselhorn Hof an

Rückfahrt:

16:41 Oberdiessbach Bahnhof ab (Thun – Bern – Olten)
18:32 Basel SBB an

Billette / Kosten:

Billette nach Wachselhorn Hof und zurück ab Oberdiessbach Bahnhof selbst lösen

Verpflegung:

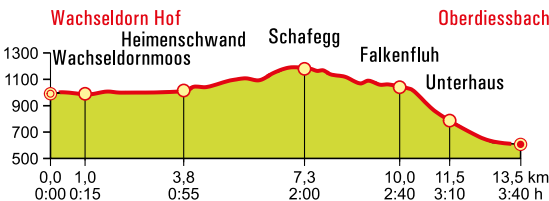
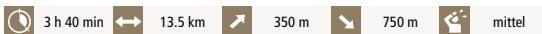
Aus dem Rucksack, Einkehr am Schluss der Wanderung

Besonderes:

Wanderstöcke empfohlen
Max. 30 Teilnehmende

Anmeldung:

Bis 1.6.2025 an die WL: 061 901 77 04
oder susannesuter@bluewin.ch



Zur Wanderung auf
SchweizMobil



Bergwirtschaft Dürstel



Dürstel 146
4438 Langenbruck
Tel: 062 390 11 15
www.duerstel.ch



duerstel.bergwirtschaft@gmail.com

Liebe Wanderfreunde,
auch eine stärkende Ruhepause ist wichtig – passend dazu bieten wir Ihnen eine täglich liebevolle, großartige & frische Auswahl von einfach & rustikal für den kleineren Hunger, als auch für den grossen Appetit - einfach lecker von A-Z!

Neu bei uns

Wellness and Relax-Suiten



Entspannen Sie ein paar wunderbare Tage bei uns in unserer Suite.

Die Dürstel Suite ist eine großzügige und edel eingerichtete Luxus-Suite und liegt neben der Bergwirtschaft Dürstel in Langenbruck. In trauter Zweisamkeit oder mit bis zu 4 Personen erleben Sie einen unvergesslichen Aufenthalt. Dazu ist in einem der Zimmer eine Infrarotkabine eingebaut, in dem Sie ganz privat entspannen können.

airbnb.ch/h/duerstelsuite


Ihre Gastgeber Ellen & Ingemar

Mittwoch, 11. Juni 2025

Leitung: Kathrin de Vries

Im Grand Canyon der Schweiz

Rheinschlucht von oben und unten



Route:

Trin Mulin Crestasee (845) – Uaul Grond (986) – Conn (970) – Val Pintrun (850) – Chrummwag (641) – Versam Station (650)

Bis zu 400 Meter tief hat sich der Vorderrhein zwischen Illanz und Reichenau in die Geröllmassen des Flimser Bergsturzes eingegraben. Heute bildet die Rheinschlucht eine einzigartige Naturlandschaft. Wir wandern vom Crestasee bis zur futuristischen Aussichtsplattform Il Spir, von wo aus die Ruinaulta gut zu überblicken ist. Anschliessend vollziehen wir einen Perspektivenwechsel und gehen auf einem sehr steilen Weg in die Schlucht hinunter. Zurück geht es mit dem Zug auf einer der eindrucklichsten Bahnstrecken der Schweiz.

Treffpunkt:

07:20 Basel SBB, am IC 3 Richtung Chur

Hinfahrt:

07:33 Basel SBB ab (via Zürich - Chur - Bus)
10:17 Trin Mulin, Crestasee an

Rückfahrt:

15:38 Versam-Safien ab (via Chur - Zürich)
18:28 Basel SBB an

Billette / Kosten:

Billette nach Trin Mulin, Crestasee und ab Versam-Safien selbst lösen

Verpflegung:

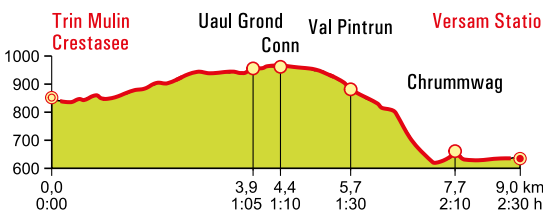
Aus dem Rucksack

Besonderes:

Gute Schuhe erforderlich; Stöcke empfohlen (sehr steiler Abstieg). Max. 26 Teilnehmende

Anmeldung:

Bis 4.6.2025 an die WL: 079 912 09 10 oder
kathrin.devries@bluewin.ch (bitte Natel Nr. angeben)



Zur Wanderung auf
SchweizMobil



Sonntag, 15. Juni 2025


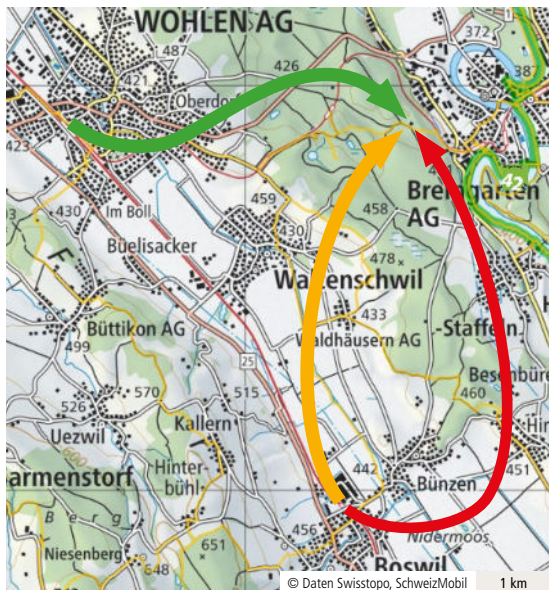
Leitung: Heinz Kamber (SO)

Wandertreffen AG, SO, BS, BL

Seppi Lenherr (BS/BL)

Drei Wanderrouten zwischen Bünz- und Reusstal zur Auswahl

Walter Oettli (AG)



In diesem Jahr wandern wir kantonsdurchmischt in drei Gruppen von verschiedenen Ausgangsorten im Bünz- über einen Moränenwall hinüber ins Reusstal. Der Reussgletscher war einst in beiden Tälern präsent. Auf den drei Wanderungen vom Bünz- nach Bremgarten entdecken Sie Spuren in der Landschaft sowie steinerne Zeugen dieser eisigen Zeit. Nach dem gemeinsamen Mittagessen im Forsthaus Bremgarten wandern alle Gruppen gemeinsam nach Bremgarten.

Treffpunkt:

07:30 Basel SBB am IR37 nach Zürich

Hinfahrt:

07:43 Basel SBB ab (via Liestal - Sissach - Aarau)

08:48 Boswil-Bünzen an

Rückfahrt:

Individuell ab Bremgarten (ca. 17:00 Uhr)

Billette / Kosten:

Billette zum Ausgangsort der gewählten Wanderung und ab Bremgarten selbst lösen

Verpflegung:

Getränk und Zwischenverpflegung im Rucksack, gemeinsames Mittagessen beim Forsthaus Bremgarten (ca. Fr. 27.– /Vegetar. Fr. 26.–)

Anmeldung:

Bis 5. Juni 2025, 12 Uhr bei der Geschäftsstelle: 061 922 19 44 oder info@wwbb.ch unter Angabe der gewünschten Route und des gewünschten Menüs. Die Teilnehmenden erhalten vor der Wanderung ein Mail mit genaueren Angaben. Die Teilnehmerzahl ist auf insgesamt 100 beschränkt und die Anmeldungen werden in der Reihenfolge des Eingangs berücksichtigt.

Route 1 (kurz): Zur Wanderung auf SchweizMobil: 


Start: Wohlen

2 h 7.5km 150 m 125 m

Route 2 (mittel): Zur Wanderung auf SchweizMobil: 

Start: Boswil-Bünzen

2 h 15 min 9 km 125 m 130 m

Route 3 (lang): Zur Wanderung auf SchweizMobil: 

Start: Boswil-Bünzen


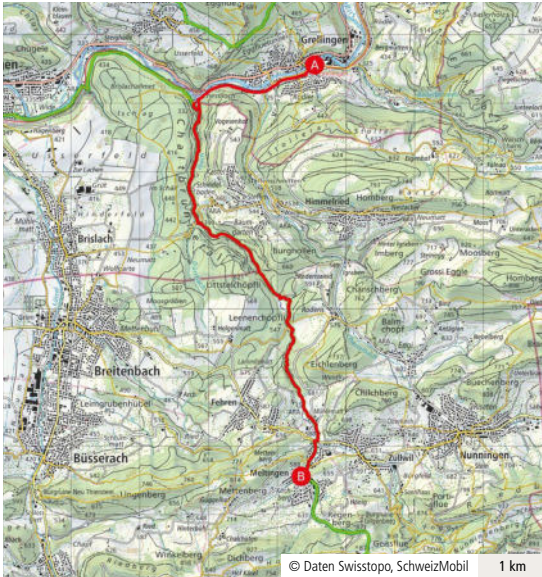
2 h 45 min 11 km 140 m 140 m

Donnerstag, 19. Juni 2025

Leitung: Ger de Keyzer

Grellingen – Meltingen

«Vo Schönebuech bis Ammel» 3. Etappe



Route:

Grellingen Bahnhof (325) – Chessiloch (330) – Meltingen (590)

3. Etappe: Den dritten Wandertag nach dem Baselbieterlied «Vo Schönebuech bis Ammel» beginnen wir in Grellingen an der Birs. Wir folgen der Birs bis zum Chessiloch, wo Soldaten während den beiden Weltkriegen unzählige Wappen auf Felsen und Steine gemalt haben. Anschliessend geht es durchs lauschige Chaltbrunnental an Höhlen und Wasserfällen vorbei bis nach Meltingen. Am Ziel können wir das Meltina-Mineralwasser geniessen.

Treffpunkt:

11:00 Grellingen Bahnhof

Hinfahrt:

10:32 Basel SBB ab (via Aesch - B EV1 Richtung Laufen)

11:00 Grellingen an

Rückfahrt:

Individuell ab Meltingen, Gemeindezentrum (ca. 15 Uhr)

Billette / Kosten:

U-Abo Brereich; Ohne U-Abo: Billette bis Grellingen und ab Meltingen selbst lösen

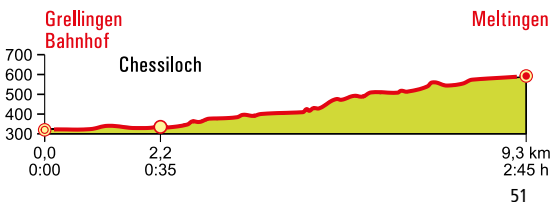
Verpflegung:

Aus dem Rucksack

Anmeldung:

Bis 16.6.2025 an WL: 076 341 45 63 oder

gdekeyzer@sunrise.ch



Zur Wanderung auf
SchweizMobil


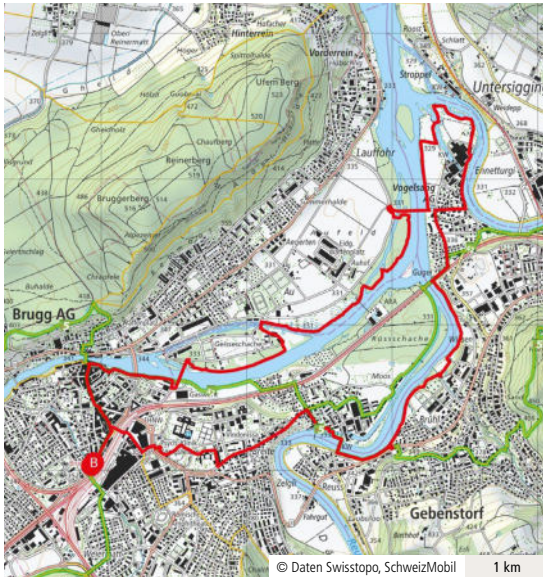


Freitag, 20. Juni 2025

Leitung: Silvia Sommer

Brückenwanderung in Brugg

Über 7 Brücken musst du gehn



Route:

Brugg (355) – Gebenstorf (349) – Gugel (357) – Turgi (331) – Vogelsang (331) – Au (331) – Brugg (355)

Diese Brückenwanderung ist zweifellos die beste Möglichkeit, das imposante Wasserschloss der Schweiz kennenzulernen. Mitten im Aargau, wo Aare, Reuss und Limmat sich vereinen, liegt diese einzigartige Flusslandschaft in einem Naturschutzgebiet von nationaler Bedeutung. Mit etwas Glück entdecken wir hier Laubfrosch, Kammolch, Pirol, oder Eisvogel. Zudem wandern wir durch die schöne Altstadt von Brugg und vorbei am ehemaligen römischen Legionslager Vindonissa.

Treffpunkt:

10:00 Basel SBB, Passerelle für IR 36 nach Zürich

Hinfahrt:

10:11 Basel ab (via Rheinfelden - Frick)

10:57 Brugg AG an

Rückfahrt:

15:02 oder 15:41 Brugg ab (via Frick - Rheinfelden)

15:48 oder 16:24 Basel SBB an

Billette / Kosten:

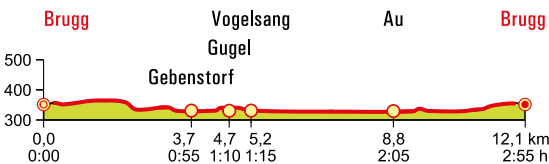
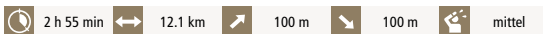
Billette nach/ab Brugg selbst lösen (mit U-Abo: ab/bis Frick)

Verpflegung:

Aus dem Rucksack, zum Abschluss Einkehr in der Altstadt von Brugg möglich

Anmeldung:

Es ist keine Anmeldung erforderlich



Zur Wanderung auf
SchweizMobil

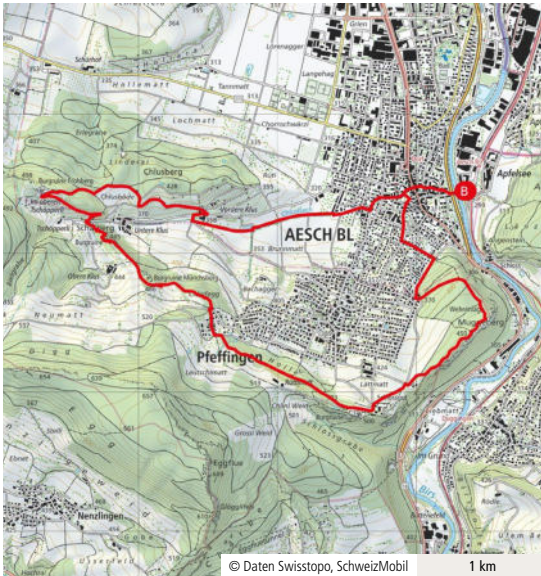


Sonntag, 22. Juni 2025

Leitung: Seppi Lenherr

Abenteuerliche Rundwanderung um Aesch

Gemeinsam mit Jura Rando



Route:

Aesch Bahnhof (299) – Muggeberg (450) – Burgruine Pfeffingen (503) – Burgruine Münchsberg (486) – Burgruine Schalberg (445) – Burgruine Tschöpferli (492) – Rebberg Klus (380) – Aesch Bahnhof (299)

Kaum irgendwo stehen so viele Burgruinen, wie in der Umgebung von Aesch. Das Adelsgeschlecht Aesch liess sie einst zum Schutz der wichtigen Verkehrsverbindung bauen. Beim grossen Basler Erdbeben im 14. Jahrhundert zerfielen sie allerdings allesamt. Auf einer abenteuerlichen Rundwanderung zusammen mit den Kolleginnen und Kollegen von Jura Rando spüren wir der Geschichte nach und passieren zudem das grösste Weinbaugebiet der Nordwestschweiz in der Klus.

Treffpunkt:

09:50 Bahnhof Aesch

Hinfahrt:

Individuell

09:32 Basel SBB ab; 09:48 Aesch Bhf. an

09:30 Laufen ab; 09:49 Aesch Bhf. an

Rückfahrt:

Individuell ab Aesch

xx:07 oder xx:37 Aesch Bhf. ab, S3 Richtung Basel

xx:07 oder xx:37 Aesch Bhf. ab, B EV1 Richtung Laufen

Billette / Kosten:

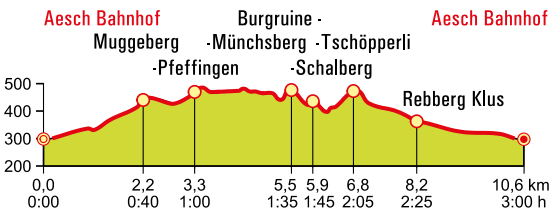
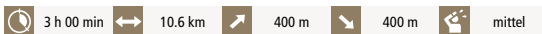
U-Abo Bereich; ohne U-Abo: Billette nach/ab Aesch selbst lösen

Verpflegung:

Aus dem Rucksack

Anmeldung:

Bis Montag, 16.6.2025 an die Geschäftsstelle der WbB: 061 922 19 44 oder info@wwbb.ch



Zur Wanderung auf
SchweizMobil

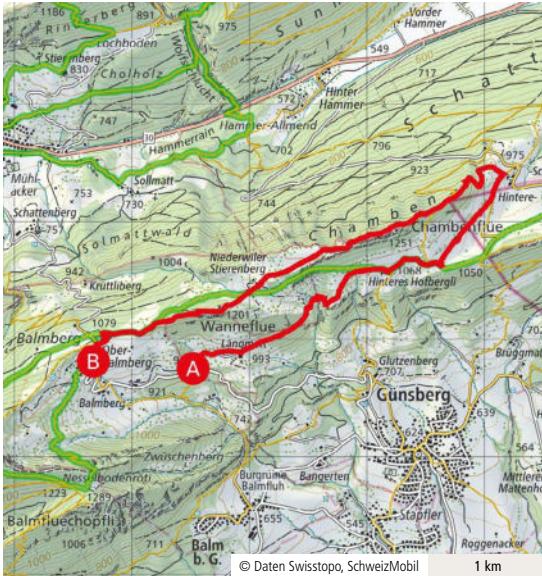


Mittwoch, 25. Juni 2025

Leitung: Irene Meinen

Über die Chambenflüe

Gratwanderung auf dem Balmberg



Route:

Günsberg, Längmatt (993) – Hinteres Hofbergli (1068)
– Hinterer Schmiedenmatt (975) – Chambenflüe (1251)
– Niederwiler Stierenberg (1174) – Wanneflue (1201) –
Oberbalmberg (1057)

Die reizvolle Wanderung startet an der Passstrasse unterhalb des Balmbergs im Solothurner Jura. Im Wechsel geht es über saftige Weiden und durch lichte Wälder. Die imposanten Felswände der Chambenflüe sind allgegenwärtig. Der steile Aufstieg zum Gipfel der Chamben wird mit einer grandiosen Aussicht aufs Mittelland, die Alpen und das Balmfluechöpfli belohnt. Zum Schluss führt der Weg über den Grat der Wanneflue nach Oberbalmberg.

Treffpunkt:

06:50 Basel SBB, Passerelle (IC Richtung Lugano)

Hinfahrt:

07:03 Basel SBB ab (via Olten - Solothurn - Bus)
08:28 Günsberg, Längmatt an

Rückfahrt:

14:42 Oberbalmberg, Kurhaus ab (via Solothurn - Olten)
16:32 Basel SBB an

Billette / Kosten:

Billette nach Günsberg, Längmatt und ab Oberbalmberg, Kurhaus selbst lösen

Verpflegung:


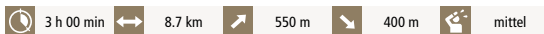
Aus dem Rucksack

Besonderes:

Trittsicherheit und Schwindelfreiheit erforderlich, Stöcke empfohlen. Max. 15 Teilnehmende

Anmeldung:

Ab 30.5. bis 23.6.2025 an die WL: 061 601 72 06 oder wander.irene@gmx.ch




Zur Wanderung auf
SchweizMobil



im Tschäpperli 92
CH-4147 Aesch / BL
061 753 15 30

info@tschaepperliweine.ch
www.tschaepperliweine.ch



Restaurant zur Stadtmühle
Mühlegasse 22, 4410 Liestal
Telefon 061 921 29 33
www.stadtmuehle-liestal.ch
info@stadtmuehle-liestal.ch

Gaststube	64 Pl.
Müllerstube	34 Pl.
Elefantenstube	33 Pl.
Zunftstube	48 Pl.
Saal I + II	100 Pl.
Gartenwirtschaft	124 Pl.
Kinderspielplatz	

* warme Küche 11.00 bis 14.00 und vom 17.00 bis 22.00 Uhr
* Diverse Säle: Hochzeiten, Familienanlässe, Seminare etc.

öffnungszeiten

Di-Sa 10.00-14.00 und vom 17.00-24.00 Uhr

So 10.00-21.00 Uhr


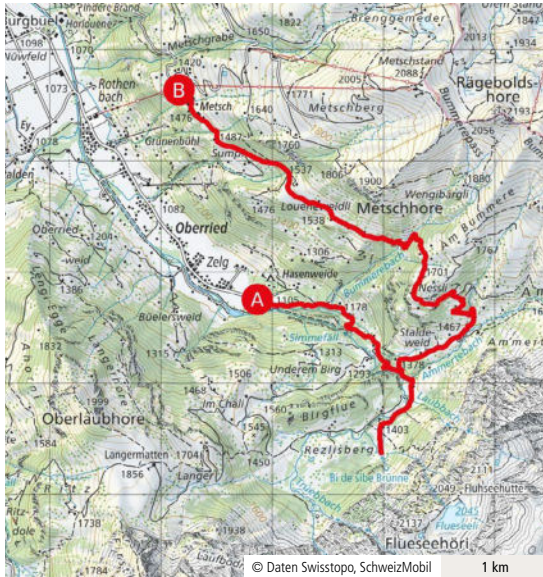
Montag geschlossen

Mittwoch, 2. Juli 2025

Leitung: Susanne Suter

Zum Ursprung der Simme

Rauschende Bäche und Wasserfälle an der Lenk

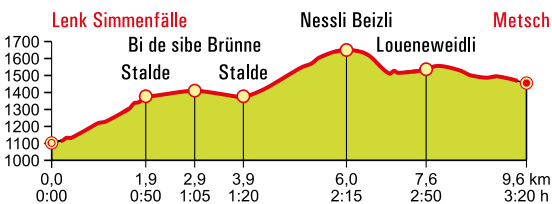


Route:

Lenk Simmenfälle (1105) – Stalde (1370) – bi de sibe Brünne (1411) – Stalde (1370) – Nessli Beizli (1650) – Louene-weidli (1538) – Metsch (1476)

Diese Wanderung begeistert mit rauschenden Bächen und Wasserfällen sowie einer wunderschönen Landschaft. Bereits beim Start zieht uns das Rauschen der Simme magisch an. Es gibt interessante Einblicke in Schluchten, Rinnen sowie von Gletschern geschaffene Gesteinsformationen. Beeindruckend sind die Quellen der Simme, die scheinbar seit Jahrhunderten unversieglbar aus dem Felsen des Flueschafberges sprudeln. Auf der Alp Nessli geniessen wir den Rundblick über die Täler, Hügel und kantigen Berge.

3 h 20 min | 9.6 km | 700 m | 350 m | mittel



Treffpunkt:

06:15 Passerelle für EC Richtung Domodossola

Hinfahrt:

06:28 Basel SBB ab (via Olten - Spiez - Lenk)
09:39 Lenk, Simmenfälle an

Rückfahrt:

17:20 Lenk Simmbahn ab (via Lenk - Spiez - Olten)
20:32 Basel SBB an

Billette / Kosten:

Billette nach Lenk, Simmenfälle und zurück ab Lenk Metschbahnen selbst lösen (Metschbahn mit Halbtax/ GA: Fr. 8.50)

Verpflegung:

Aus dem Rucksack, Einkehr im Nessli Beizli oder am Schluss der Wanderung

Besonderes:

Trittsicherheit erforderlich, Stöcke empfohlen
Max. 25 Teilnehmende

Anmeldung:

Bis 30.6.2025 an die WL: 061 901 77 04
susannesuter@bluewin.ch



Zur Wanderung auf
SchweizMobil

Samstag, 12. Juli 2025

Leitung: Seppi Lenherr

19. Schweizer Wandernacht

Bei Mondschein auf die Bölchenflue



Route:

Läuelfingen (566) – Vorder Rüti (712) – Schmutzberg (843) – Challhöhi (848) – Bölchenflue (1099) – Gwidem (959) – Dürstel (804) – Langenbruck Dorf (697)

Im Rahmen der Schweizer Wandernacht wandern wir von Läuelfingen auf die Bölchenflue. Der Rundblick von diesem Panoramafelsen ist atemberaubend und reicht von der Alpenkette übers Mittelland zum Jura und schliesslich bis zum Schwarzwald. Hoffentlich können wir die Aussicht bei schönstem Vollmondlicht geniessen. Mit Zwischenstopp im Restaurant Dürstel steigen wir danach nach Langenbruck ab.

Treffpunkt:

20:30 Basel SBB am IR 37 Richtung Zürich HB

Hinfahrt:

20:43 Basel SBB ab (via Sissach)

21:17 Läuelfingen an

Rückfahrt:

02:18 Langenbruck, Dorf ab (via Waldenburg - Liestal)

03:40 Basel SBB an

Billette / Kosten:

U-Abo Bereich; ohne U-Abo: Billette bis Läuelfingen und ab Langenbruck selbst lösen

Verpflegung:

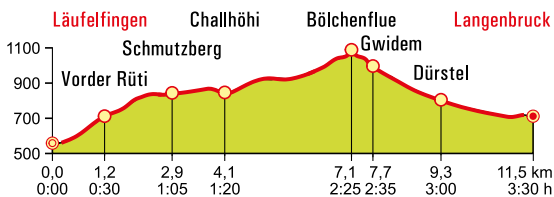
Nachessen im Restaurant Dürstel um ca 23.00 Uhr (Fr. 30.- für Mitglieder / Fr. 35.- für Nichtmitglieder, der Betrag muss im Voraus bezahlt werden)

Besonderes:

Stirn- / Taschenlampe mitnehmen. Wanderstöcke sind empfehlenswert. **Max. 25 Teilnehmende**

Anmeldung:


Bis 4.7.25 an die Geschäftsstelle der WbB: 061 922 19 14 oder info@wwbb.ch



Zur Wanderung auf
SchweizMobil

Wiedmer Weinbau

www.zelgli.ch



Der gemütliche Treffpunkt –
Eigengewächswirtschaft Zelglihof

Weinverkauf ab Hof Tel. 061/971'61'40 oder 079/482'42'24

Skihütte Staffalp Zeglingen

Winterbetrieb

- Anfang Dezember bis Mitte März an den Wochenenden geöffnet
- Gutbürgerliche Küche, selbst gemachte Kuchen und Desserts
- Langlaufloipe Skating und klassisch
- Skilift an den Wochenenden und evtl. Mittwochnachmittag in Betrieb

Spezielle Anlässe:

- Jeden Samstag Fondue
- Wildsaupfeffer aus einheimischer Jagd im Februar
- Volksski-, Snowboard- und Langlaufrennen

Vermietung im Sommer

- Tageweise oder ganze Wochenenden
- 70 Sitzplätze
- Moderne Kücheninfrastruktur
- Einfacher Schlafraum (Massenraum)

Wir würden uns sehr über Ihren Besuch im Winter oder eine Vermietungsanfrage freuen.

www.skiriege.ch




Samstag, 19. Juli 2025

Leitung: Susanne Schlicker

Montagne de Graiteray

Jura pur

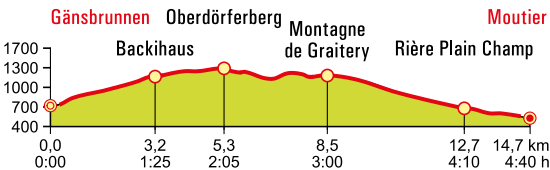


Route:

Gännsbrunnen (719) – Backihaus (1167) – Oberdörferberg (1297) – Montagne de Graiteray (1165) – Rièr Plain Champ (677) – Moutier (529)

Diese anspruchsvolle Wanderung bietet Jura pur: dunkle Tannwälder, lichte Wytweiden, uralte Trockenmauern und dies alles entlang der Sprachgrenze. Von Gännsbrunnen folgen wir wenig begangenen Wegen zum Oberdörferberg und dem Montagne de Graiteray und steigen dann ins (noch) bernjura-rassische Moutier ab. Unterwegs wird die typische Geologie des Faltenjuras aus unterschiedlichen Blickwinkeln sichtbar und erlebbar.

4 h 40 min 14,7 km 750 m 900 m hoch



Treffpunkt:

08:15 Basel SBB am IC 6 Richtung Brig

Hinfahrt:

08:28 Basel SBB ab (via Olten - Oensingen - Balsthal, Thalbrücke - Bus)

09:58 Gännsbrunnen an

Rückfahrt:

Individuell

xx:08 Moutier ab (via Laufen - Aesch)

yy:21 Basel SBB an

Billette / Kosten:

Billette nach Gännsbrunnen und ab Moutier selbst lösen; mit U-Abo bis Laufen

Verpflegung:

Aus dem Rucksack

Anmeldung:

Es ist keine Anmeldung erforderlich



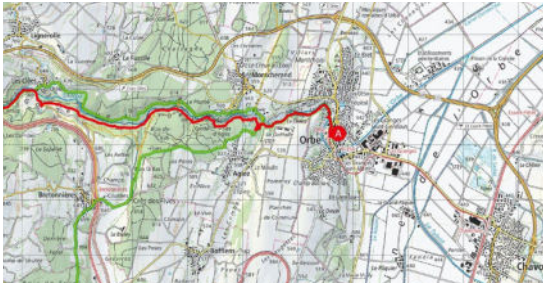
Zur Wanderung auf
SchweizMobil

Samstag, 26. Juli 2025

Leitung: Seppi Lenherr

Von Orbe durch die Gorges de l'Orbe bis Vallorbe

Tiefe Schlucht und römische Vermächtnisse



Route:

Orbe (479) – Moulinet Brücke (469) – Les Clees (583) –
Eisenbahnviadukt (766) – Vallorbe (806)

Wir starten in Orbe, wo bereits zur Römerzeit eine Siedlung existierte. Die Mosaikböden der einstigen römischen Villa können heute noch besichtigt werden. Von Orbe geht es dann in die Gorges de l'Orbe, einer wahren Oase des Juras: Die unberührte Landschaft gilt seit 1970 als Naturschutzgebiet. Wir wandern mal ganz nah am Wasser und dann wieder hoch in den steilabfallenden Felsen. Mit etwas Glück entdecken wir in Flussnähe nebst Eisvögeln, Silberreiher und Gämsen sogar Biber.

Treffpunkt:

06:50 Basel SBB am IC 21 Richtung Lugano

Hinfahrt:

07:03 Basel SBB ab (via Olten - Yverdon - Chavornay)
09:40 Orbe an

Rückfahrt:

17:14 Vallorbe, poste ab (via Yverdon - Olten)
20:01 Basel SBB an

Billette / Kosten:

Billette nach Orbe und ab Vallorbe selbst lösen
Mit U-Abo ab/bis Liestal

Verpflegung:

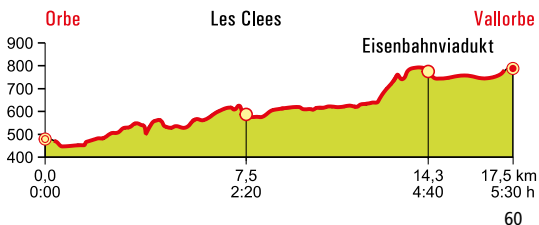
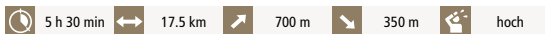
Aus dem Rucksack

Besonderes:

In der Schlucht ist Trittsicherheit erforderlich
Max. 25 Teilnehmende

Anmeldung:

Bis 23.7.2025 an den WL: 079 277 11 03



Zur Wanderung auf
SchweizMobil


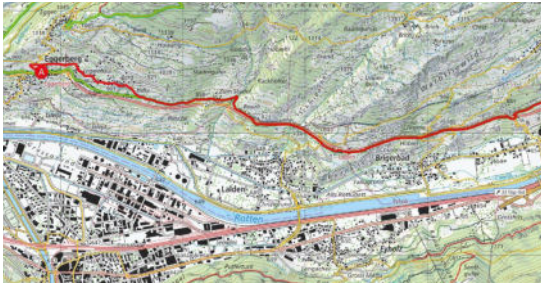


Samstag, 9. August 2025

Leitung: Brigitte Beerli

Walliser Sonnenweg

Suonen und Bahngeschichte



Route:

Eggerberg (846) – Stadol (858) – Roorli (823) – Lalden (803) – Drieschta (808) – Brig (672)

Plätschernde Suonen und das eindrückliche Bahntrasse der BLS prägen diese Wanderung. Der Walliser Sonnenweg zwischen Eggerberg und Brig führt über romantische Pfade dem Südhang entlang stets in der Nähe der über 100-jährigen Lötschbergbahn bis ins Rhonetal hinunter. Immer wieder begegnen wir auch den eindrücklichen Einrichtungen zur Bewässerung der Wiesen und geniessen das überwältigende Walliser Alpenpanorama.

Treffpunkt:

06:40 Basel SBB, Passerelle (IC 61 Richtung Interlaken)

Hinfahrt:

06:56 Basel SBB ab (via Liestal - Olten - Bern - Visp)

09:19 Eggerberg, Dorf an

Rückfahrt:

15:18 Brig ab (via Bern - Olten)

17:32 Basel SBB an

Billette / Kosten:

Billette nach Eggerberg Dorf und ab Brig selbst lösen

Verpflegung:

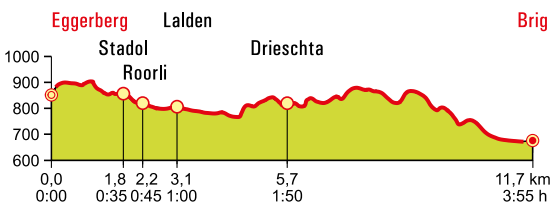
Aus dem Rucksack, Einkehr evtl. am Ende der Wanderung

Besonderes:

Trittsicherheit und feste Schuhe erforderlich, Stöcke empfohlen. Max. 23 Teilnehmende

Anmeldung:

Bis 7.8.2025 an die WL: 079 246 42 29 oder sunshine99@bluewin.ch



Zur Wanderung auf
SchweizMobil




Mittwoch, 13. August 2025

Leitung: Irene Meinen

Panoramatour an der Rigi


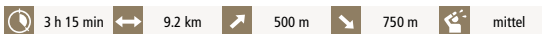
Von Mittlerschwanden über die Wissfluh bis Gersau



Route:

Mittlerschwanden (700) – Ober Ruffli (882) – Müllersegg (913) – Wissfluh (946) – Märis (921) – Ober Rengg (731) – Gersau (435)

Mit der Rigibahn fahren wir bis zur Station Mittlerschwanden und folgen dann der Talflanke hoch über dem Vierwaldstättersee. Über uns eindruckliche Felswände, unter uns der See, und der Blick schweift immer wieder über den Bürgenstock hinweg zu zahllosen Berggipfeln. Auf dem Abstieg durch blumenreiche Wiesen und Wälder ändert sich die Aussicht nochmals: Nun liegt der Seelisberg direkt gegenüber, überragt vom eindrucklichen Niederbauen Chulm.



Treffpunkt:

07:50 Basel SBB, Passerelle (IR Richtung Locarno)

Hinfahrt:

08:03 Basel SBB ab (via Olten - Luzern - Schiff nach Vitznau - Rigibahn)
10:18 Mittlerschwanden an

Rückfahrt:

15:59 Gersau, Schiffstation ab (via Küssnacht a. Rigi - Luzern - Gelterkinden - Sissach - Liestal)
18:45 Basel SBB an

Billette / Kosten:

Billette nach Mittlerschwanden (Haltestelle Rigibahn) und ab Gersau, Schiffstation selbst lösen. Mit U-Ab: Rückfahrt bis Gelterkinden

Verpflegung:

Aus dem Rucksack. Einkehr am Schluss der Wanderung möglich

Besonderes:

Schwindelfreiheit und Trittsicherheit erforderlich, Wanderstöcke empfohlen, max. 20 Teilnehmende

Anmeldung:

Ab 14.7. bis 11.8.2025 an die WL:
061 601 72 06 oder
wander.irene@gmx.ch



Zur Wanderung auf
SchweizMobil

• SIEBE
• DUPF
• WEINE

Im Frühling und Herbst besonders schön –
Wandern in den Reben



Ihr Genuss ist
unsere Passion

SEIT 1874

Liestal


Siebe Dupf Kellerei AG
Kasernenstrasse 25
4410 Liestal

Basel

Enothek Siebe Dupf
Grenzacherstrasse 62
4058 Basel



www.siebe-dupf.ch



Allmend 5
4460 Gelterkinden

Montag - Freitag
8:00 - 17:00 Uhr

061 981 13 02

bistro@eira.swiss

www.eira.swiss

Mit viel Liebe kreieren wir frische, saisonale und regionale Köstlichkeiten im eira bistro & event.

Die Kaffeemaschine ist unser Herzstück –
überzeugen Sie sich selbst!

Wir freuen uns, Sie in unserem eira bistro & event
willkommen zu heissen.

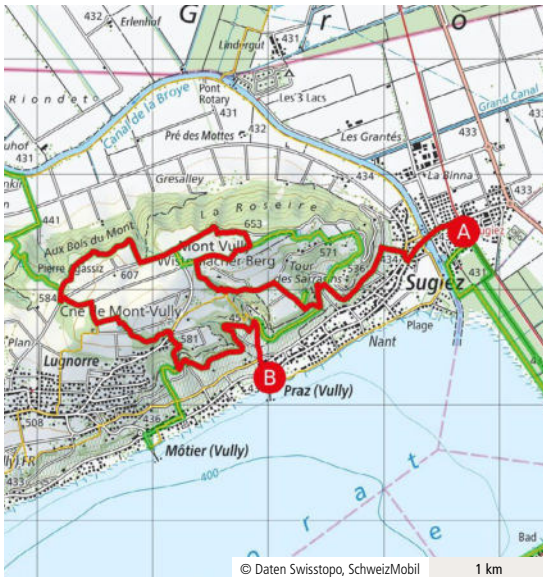
 **eira** bistro & event

Samstag, 16. August 2025

Leitung: Seppi Lenherr

Von der Rebe ins Glas (6. Teil)

Zeitreise und Weingustation am Mont Vully



Route:

Sugiez (438) – Plan Chatel (626) – Mont Vully (651) – Grottes des Roches Grises (541) – Praz (434)

Der historische Pfad am Mont Vully ist ein wahres Vergnügen: Die Rundwanderung bietet zahlreiche Höhepunkte wie etwa eine Festungsanlage, die in den Sandstein gehauen wurde. Viel früher existierte hier zudem eine keltische Stadt mit einem Wall aus Holz und Steinen als Wahrzeichen.

Unterwegs bieten sich immer wieder schöne Ausblicke auf die Alpenkette, den Jura und den Murten-, Neuenburger- und Bielersee. Zum Schluss degustieren wir in Praz die Weine vom Mont Vully.

Treffpunkt:

07:10 Basel SBB am IC 61 nach Interlaken

Hinfahrt:

07:28 Basel SBB ab (via Bern - Murten)

09:23 Sugiez an

Rückfahrt:

17:50 Praz ab (via Sugiez - Muntelier - Bern)

20:01 Basel SBB an

Billette / Kosten:

Billette nach Sugiez und ab Praz selbst lösen

Mit U-Abo ab/bis Liestal

Verpflegung:

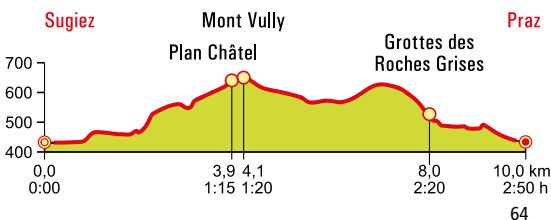
Aus dem Rucksack

Besonderes:

Zum Abschluss Weingustation mit Zvieriplättli in Praz (Fr. 35.-). Max. 25 Teilnehmende

Anmeldung:

Bis 14.08.2025 an den WL: 079 277 11 03



Zur Wanderung auf
SchweizMobil





Ihr Auftrag ermöglicht Menschen mit Behinderung eine qualifizierte Arbeit und sichert 140 agogisch begleitete Arbeitsplätze.

Unsere Dienstleistungen und Produkte sind vielfältig, orientieren sich am Markt und schaffen einen sozialen Mehrwert:

**Grafisches Service-Zentrum
Elektronische Datenverarbeitung
Treuhand
kreativAtelier
Gastronomie
Flohmarkt**

Wir freuen uns auf Ihren Auftrag!



**Wohn- und Bürozentrum
für Körperbehinderte**
www.wbz.ch
+41 61 755 77 77



**Ihre Spende
in guten Händen**
Spendenkonto 40-1222-0



- ◆ **Wander- & Radwegweiser**
- ◆ **Panoramatafeln**
- ◆ **Orientierungen**

Grafik | Digitaldruck
Beschriftungen | Textil- & Siebdruck




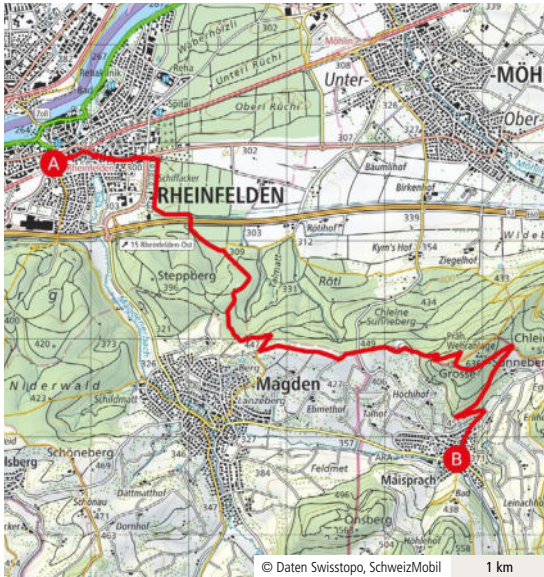
www.sommerhalder-smartgrafik.ch

Sonntag, 24. August 2025

Leitung: Silvia Sommer

Sonnenbergturm mit Rundumsicht

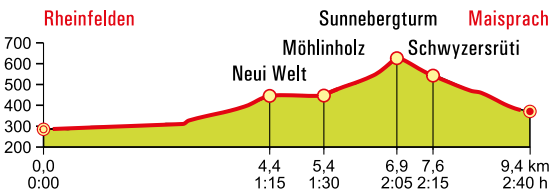
Von Rheinfelden nach Maisprach



Route:

Rheinfelden (284) – Neu Welt Magden (447) – Möhlinholz (449) – Sonnenbergturm (632) – Schwyzersrüti (545) – Maisprach (371)

Der Sonnenbergturm steht auf einer Waldlichtung auf dem Grossen Sunneberg oberhalb von Maisprach und ist ein beliebter Ausflugsort. Hier führt auch der Fricktaler Höhenweg vorbei und ganz in der Nähe befindet sich eine prähistorische Wehranlage. Vom 22 Meter hohen gemauerten Turm hat man eine wunderbare Rundumsicht ins Baseltbiet, in den Aargau und ins benachbarte Deutschland. Bei schönem Wetter sieht man gar bis zu den Alpen. Am Sonntag hat jeweils auch das Turmbeizli geöffnet.



Treffpunkt:

10:00 Rheinfelden Bahnhof

Hinfahrt:

Individuell, z.B.

09:37 Basel SBB ab (IR 36)

09:49 Rheinfelden an

Rückfahrt:

Individuell

14:38 Maisprach, Dorf ab (via Gelterkinden)

14:56 Maisprach, Dorf ab (via Rheinfelden)

Billette / Kosten:

U-Abo Bereich; ohne U-Abo: Billette nach Rheinfelden und ab Maisprach Dorf selbst lösen

Verpflegung:

Aus dem Rucksack oder im Turm Beizli

Anmeldung:

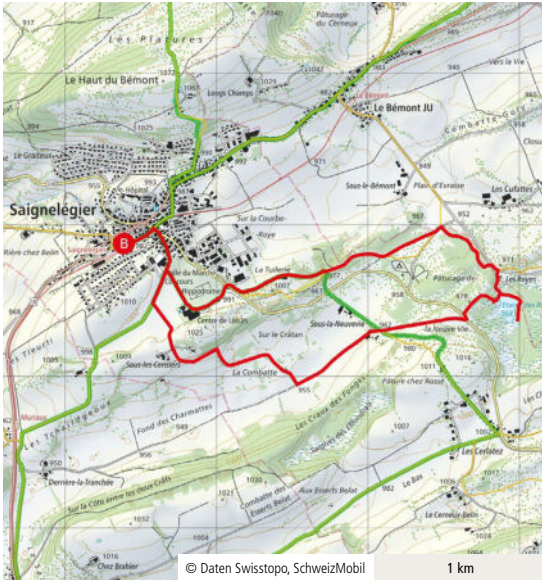
Bis 21.8.2025 an die WL: silvioso@bluewin.ch oder 079 603 78 78



Zur Wanderung auf
SchweizMobil

Zum mystischen Etang des Royes

Rundwanderung durch Juraweiden und Wälder



Route:

Saignelégier Bf (982) – Sous-les-Cerisiers (1005) – La Combatte (955) – Sous-La-Neuvevie (962) – Etang des Royes (964) – La Tuilerie (1008) – Saignelégier (982)

Der Etang des Royes ist deutlich weniger bekannt als sein Nachbar Etang de la Gruère und gerade deshalb ein lohnenswertes Wanderziel. Er liegt eingebettet in eine wildromantische Moorlandschaft in der Nähe von Saignelégier. Auf unserer Wanderung streifen wir durch die typischen Juraweiden mit ihren Dolinen und knorrigen Wettertannen. Zum Schluss kommen wir am Gelände vorbei, wo alljährlich der Pferdemarkt Marché-Concours stattfindet.

Treffpunkt:

09:10 Basel SBB am Zug an der S3 Richtung Aesch **oder**
11:15 Saignelégier Bahnhof

Hinfahrt:

09:17 Basel SBB ab (via Aesch - Laufen - Glovelier)
11:14 Saignelégier gare an

Rückfahrt:

16:48 Saignelégier gare ab (via Glovelier - Laufen - Aesch)
18:36 Basel SBB an

Billette / Kosten:

Billette nach Saignelégier und zurück selbst lösen. Mit U-Abo: ab/bis Laufen

Verpflegung:


Aus dem Rucksack. Einkehr am Schluss der Wanderung

Besonderes:

REDUZIERTES WANDERTEMPO
Bitte keine Hunde

Anmeldung:

Bis 25.8.2025 an die WL:
cornelia.jaeggli@stud.unibas.ch
Bitte Telefonnummer angeben


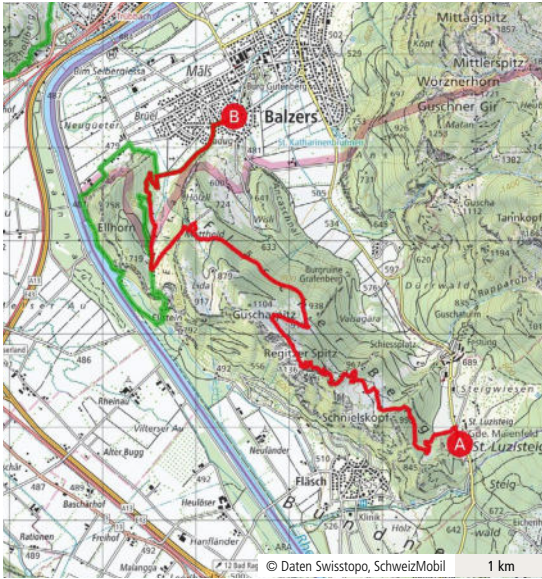


Zur Wanderung auf
SchweizMobil



Aussichtskanzel Regitzer Spitz

Von der Bündner Herrschaft ins Fürstentum Liechtenstein



Route:

St. Luzisteig (712) – Vorder Ochsenberg (891) – Regitzer Spitz (1136) – Hinter Ochsenberg (919) – Mattheid (771) – Elltal (610) – Mälsner Dorf (475)

Der Regitzer Spitz über dem Rheintal ist zwar nur gerade 1136 Meter hoch, bietet aber mit seinen schroffen Felswänden und idyllischen Alpweiden schon alpine Atmosphäre. Und die Aussicht ist mindestens so spektakulär wie von einem richtigen Alpengipfel: Von der Kanzel bietet sich ein atemberaubender Blick über die Bündner Herrschaft, das Calandamassiv oder das Pizol-Gebiet. Unsere Wanderung startet auf der Bündner Passhöhe St. Luzisteig und endet im liechtensteinischen Balzers.

Treffpunkt:

07:20 Basel SBB, Passerelle (IR 36 Richtung Zürich)

Hinfahrt:

07:33 Basel SBB ab (via Zürich - Sargans - Maienfeld)
09:49 Maienfeld, St. Luzisteig an

Rückfahrt:

15:28 Balzers, Mälsnerdorf ab (via Sargans - Zürich)
17:53 Basel SBB an

Billette / Kosten:

Billette nach Maienfeld, St. Luzisteig und ab Balzers, Mälsnerdorf selbst lösen

Verpflegung:


Aus dem Rucksack

Besonderes:

Feste Schuhe und Trittsicherheit erforderlich, Stöcke empfohlen, max. 23 Teilnehmende

Anmeldung:

Bis 28.8.2025 an die WL: 079 246 42 29 oder
sunshine99@bluewin.ch



Zur Wanderung auf
SchweizMobil


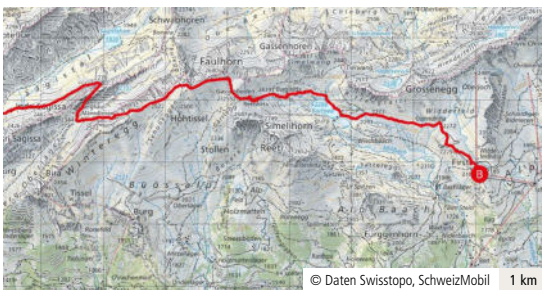


Sonntag, 31. August 2025

Leitung: Ger de Keyzer

Klassiker mit Sicht auf Eiger, Mönch und Jungfrau

Schnyge Platte - Grindelwald First

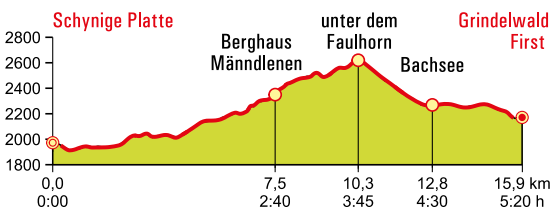


Route:

Schnyge Platte (1975) – Berghaus Männlenen (2344) – unter dem Faulhorn (2600) – Bachsee (2266) – Grindelwald First (2165)

Der Klassiker hoch über Grindelwald: Die historische Zahnradbahn bringt uns von Wilderswil hinauf zur Schnyge Platte. Ab dort wandern wir auf anspruchsvollen Wegen bis knapp unter das 2680 Meter hohe Faulhorn mit seinem historischen Berghotel. Auf dem Abstieg kommen wir am wunderschönen Bachsee vorbei, bevor uns die Seilbahn von Grindelwald First nach Grindelwald hinunter bringt. Auf allen Teilstücken bietet sich eine grossartige Sicht auf die höchsten Berner Spitzen.

5 h 20 min 15.9 km 950 m 750 m hoch



Treffpunkt:

06:45 Basel SBB, Passerelle (IC Richtung Interlaken)

Hinfahrt:

06:56 Basel SBB ab (via Olten - Bern - Interlaken Ost - Wilderswil - Zahnradbahn)
10:17 Schnyge Platte an

Rückfahrt:

17:11 First ab, Seilbahn (via Grindelwald - Interlaken - Bern - Olten)
20:32 Basel SBB an

Billette / Kosten:

Billette nach Schnyge Platte und ab First Grindelwald selbst lösen. Mit Halbtax ca. Fr. 100.-

Verpflegung:

Aus dem Rucksack, genügend Getränke mitnehmen

Besonderes:

Trittsicherheit und gute Ausdauer erforderlich
Die Wanderung kann bei schlechter Wettervorhersage auf den 7.9.25 verschoben werden

Anmeldung:

Bis 24.8.2025
an den WL: 076 341 45 63
oder gdekeyzer@sunrise.ch

Zur Wanderung auf
SchweizMobil



PC+MAC PIRA

REPARATUR | SHOP | SCHULE | DATENRETTUNG

Oberwil 4104 - Passage 10

Windows

Notebook



Michael
Wüthrich

Thomas
Täschler

Michel
Janz

Ryszard
Moron

Server + Cloud + KI

APPLE

MacBook

Verkauf und
Reparaturen



Tablet & Handy



Professioneller EDV Support

Zuhause und im Büro Helpdesk
und Support vor Ort



iPhone / iPad + Reparaturen



Business Lösungen



ERP Business Software, Zeit-Erfassung, Archiv,
CRM, KI, Mobile Rapport

JETZT KOSTENLOS TESTEN!

Beratung, Schulung, Installation, Support

**28 Jahre
Pira**



Tablet & Handy Reparaturen



Öffnungszeiten:

Mo - Fr: 08:00 - 12:00
13:30 - 18:00

Kontakt:

Oberwil 4104 - Passage 10
Telefon: 061 401 40 80



EDV Beratung PIRA GmbH Oberwil




Der Umweltschutz ist uns wichtig, daher verkaufen wir nur noch
Geräte, die eine Lebensdauer von 8 Jahren oder mehr erreichen
können. *Nicht immer ist ein Neukauf nötig.*



Uferwanderung am Thunersee mit Schifffahrt

Von Thun nach Faulensee



Route:

Thun (559) – Schloss Schadau (559) – Gwattegg (634) – Einigen (574) – Spiez (574) – Faulensee (561)

Wir wandern mit Blick auf den wunderschönen Thunersee an Schlössern und herrlicher Natur vorbei. Der grösste Teil unseres Weges führt direkt dem Seeufer entlang. Mit müden Beinen steigen wir in Faulensee auf das Kursschiff und lassen uns gemütlich und genussvoll zum Ausgangspunkt nach Thun zurückfahren.

Treffpunkt:

07:50 Basel SBB, am Zug IC 6 Richtung Brig

Hinfahrt:

07:56 Basel SBB ab (via Liestal - Olten - Bern)

09:23 Thun an

Rückfahrt:

16:20 Faulensee See ab (via Schiff - Thun - Bern - Olten)

19:01 Basel SBB an

Billette / Kosten:


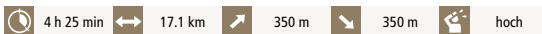
Billette nach Thun und ab Faulensee selbst lösen; mit U-Abo: ab Liestal

Verpflegung:

Aus dem Rucksack. Kaffeepause im Restaurant, evtl. Einkehr am Ende der Wanderung in Thun

Anmeldung:

Bis 31.8.25 an die WL: silviaso@bluewin.ch
oder 079 603 78 78



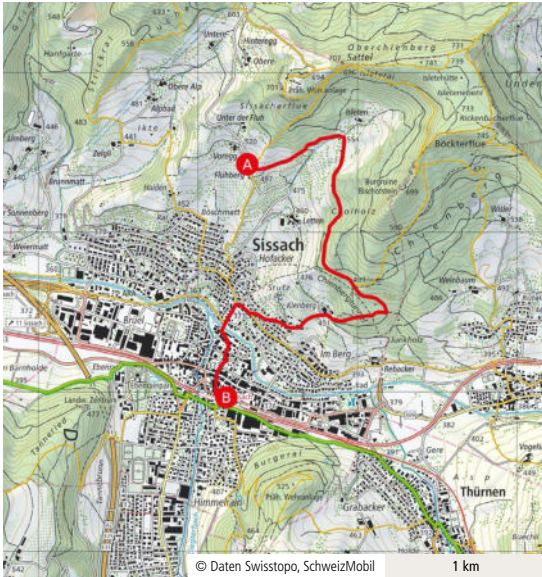
Zur Wanderung auf
SchweizMobil

Sonntag, 7. September 2025

Leitung: Silvia Sommer und Susanne Suter

Familienwanderung zum Waldspielplatz Tännligarten

Wir machen Feuer und spielen zusammen in der Natur



Route:

Voregg (497) – Isleten (554) – Tännligarten (520) – Voliere Sissach (373)

Der erste Höhepunkt dieser Familienwanderung bei Sissach ist der Wildbeobachtungsstand mit toller Aussicht und vielen Informationen über einheimische Tiere. Während der Mittagsrast beim Waldspielplatz wird Feuer gemacht und gespielt. Zum Abschluss besuchen wir die Voliere in Sissach, wo wir viele exotischen Vögel beobachten können. Bei dieser Wanderung sind auch Kinderwagen herzlich willkommen.

Treffpunkt:

11:01 Bahnhof Sissach, Bushaltestelle

Hinfahrt:

11:06 Sissach ab (Bus 106 nach Wintersingen)

11:12 Sissach, Voregg an

Rückfahrt:

Individuell ab Bahnhof Sissach

Billette / Kosten:

U-Abo Bereich; ohne U-Abo: Billette nach Sissach, Voregg und ab Sissach Bahnhof selbst lösen

Verpflegung:

Wurst und Brot offeriert von BLKB

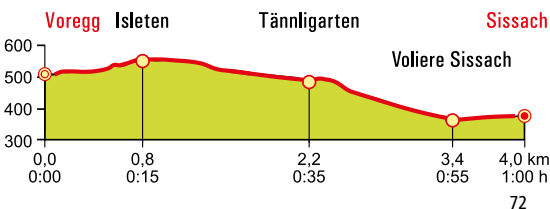
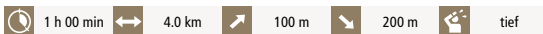
Mineralwasser offeriert von Eptinger

Grillstelle beim Waldspielplatz «Tännligarten»

Anmeldung:

Bis 4.9.2025 an die Geschäftsstelle der WbB:

061 922 19 44 oder info@wwbb.ch



Zur Wanderung auf
SchweizMobil


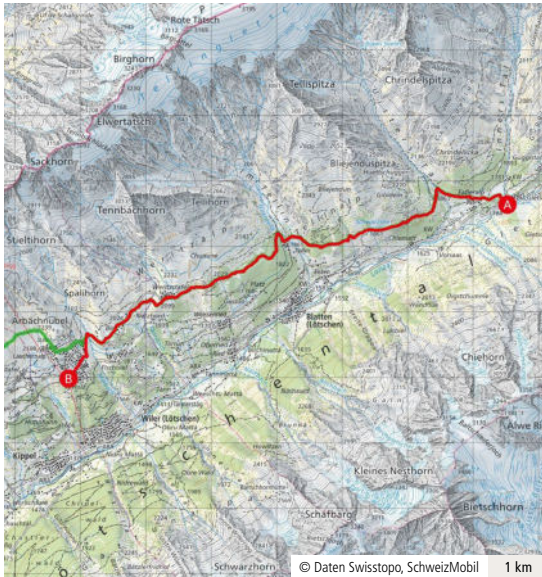


Mittwoch, 10. September 2025

Leitung: Kathrin de Vries

Lötschentaler Höhenweg

Weit entfernt vom Alltag



Route:

Fafleralp (1784) – Schwarzsee (1861) – Tellinstafel (1864) – Weritzstafel (2098) – Lauchernalp (1950)

Von der Fafleralp wandern wir durch die bezaubernde Landschaft hoch über dem Lötschental. Der sonnige Panoramaweg führt durch duftende Blumenwiesen, lichte Wälder und vorbei an lauschigen Bergseen. Die Aussicht ins Tal und auf das gegenüberliegende Bietschhorn ist atemberaubend. Von der Lauchernalp bringt uns die Seilbahn hinunter nach Wiler. Die Wanderung ist nicht umsonst ein Oberwalliser Klassiker.

Treffpunkt:

07:15 Basel SBB am IC 61 Richtung Interlaken Ost

Hinfahrt:

07:28 Basel SBB ab (via Olten - Spiez - Goppenstein)

10:37 Fafleralp an

Rückfahrt:

15:25 Lauchernalp ab (via Wiler - Goppenstein - Spiez - Olten)

18:32 Basel SBB an

Billette / Kosten:

Billette nach Fafleralp und ab Lauchernalp selbst lösen

Verpflegung:

Aus dem Rucksack. Evtl. Kaffeepause auf Lauchernalp

Besonderes:

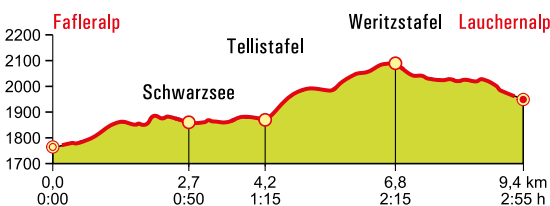
Gute Schuhe erforderlich; Stöcke empfohlen

Max. 34 Teilnehmende

Anmeldung:

Bis 3.9.2025 an WL: 079 912 09 10 oder

kathrin.devries@bluewin.ch (bitte Natel Nr. angeben)




Zur Wanderung auf
SchweizMobil



Waldstätterweg über den Renggpas


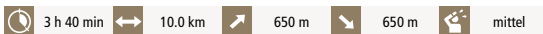
Wie in alten Zeiten



Route:

Horw, Ennethorw (443) – Eggboden (612) – Horüti (814) – Bruni (825) – Renggpas (885) – Renggschwand (702) – Alpnachstad (436)

Zu Füßen des stolzen und sagenreichen Drachenberges Pilatus, mit der steilsten Zahnradbahn der Welt, wandern wir auf dem Waldstätterweg über den Renggpas. Bis zum Bau der Brüinigstrasse in den 1860er Jahren war dies die einzige Landverbindung von Luzern nach Obwalden. Die herrliche Aussicht auf den Bürgenstock, den Alpnachersee und das mächtige Stanserhorn lässt uns den teilweise steilen Aufstieg zum Pass schnell wieder vergessen. Der Abstieg bietet uns noch eine abenteuerliche Tobelquerung.



Treffpunkt:

07:50 Basel SBB, Passerelle (IR 26 nach Locarno)

Hinfahrt:

08:03 Basel SBB ab (via Olten - Luzern - Bus)

09:30 Horw, Ennethorw an

Rückfahrt:

xx:59 Alpnachstad ab (via Luzern - Olten)

yy:45 Basel SBB an

Billette / Kosten:

Billette nach Horw, Ennethorw und ab Alpnachstad selbst lösen

Verpflegung:

Aus dem Rucksack, Einkehr evtl. am Ende der Wanderung

Besonderes:

Trittsicherheit, Schwindelfreiheit und gute Kondition sowie stabile Wanderschuhe erforderlich. Stöcke empfohlen. Max. 23 Teilnehmende

Anmeldung:

Bis 12.9.2025 an die WL: 079 246 42 29 oder sunshine99@bluewin.ch



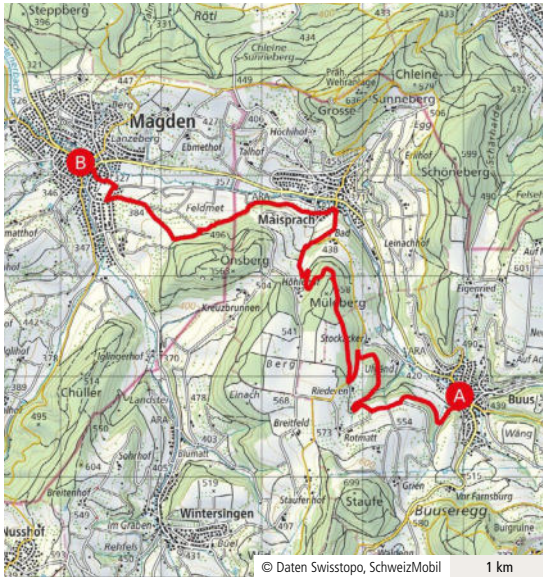
Zur Wanderung auf
SchweizMobil

Mittwoch, 17. September 2025

Leitung: Kathrin de Vries

Von Buus nach Magden

Mit Besuch der Graf Mühle in Maisprach

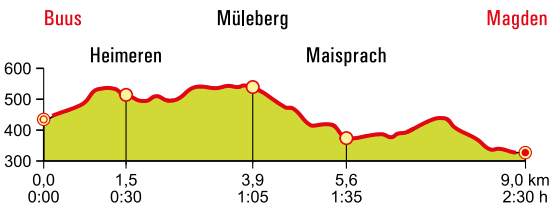


Route:

Buus (439) – Heimeren (511) – Mühleberg (541) – Maisprach (379) – Magden (326)

Die südliche Seite des Tales zwischen Buus und Magden in der Nähe von Rheinfelden ist zwar weniger bekannt aber nicht weniger lohnenswert für Wanderausflüge. Durch schöne Wälder wandern wir über den Mühleberg nach Maisprach und besuchen dort die Graf Mühle. Die Mühle aus dem 17. Jahrhundert ist heute immer noch in Betrieb und verkauft ihre Produkte direkt vor Ort. Weiter geht es über aussichtsreiche Hügel bis nach Magden.

2 h 30 min 9.0 km 300 m 400 m tief



Treffpunkt:

09:10 Basel SBB, am IR 27 Richtung Luzern

Hinfahrt:

09:16 Basel SBB ab (via Liestal - Gelterkinden - Bus)

09:51 Buus, Dorf an

Rückfahrt:

Individuell ab Magden Post (via Gelterkinden oder Rheinfelden)

Billette / Kosten:

U-Abo Bereich; ohne U-Abo: Billette nach Buus, Dorf und ab Magden, Post selbst lösen

Verpflegung:

Aus dem Rucksack

Besonderes:

Einkehr in Magden zum Kaffee möglich

Max. 24 Teilnehmende

Anmeldung:

Bis 12.9.2025 an WL: 079 912 09 10 oder

kathrin.devries@bluewin.ch (bitte Natel Nr. angeben)



Zur Wanderung auf
SchweizMobil

Romantik und Geschichte

Durch das Chaltbrunnental bis zum Schloss Thierstein



Route:

Grellingen (325) – Chessiloch (322) – Meltingerbrücke (580) – Mettenberg (771) – Lingenberg (746) – Chemiflue (675) – Schloss Thierstein (478)

Die Wanderung durch das Chaltbrunnental ist Romantik pur: steile Felswände, lehmige Höhlen und klare Quellen. Nach der Meltingerbrücke wird aus der Tal- eine Panoramawanderung mit einigen knackigen Abschnitten. Zum Schluss steigen wir über Leitern zum Schloss Thierstein ab. Die Burg wurde vor beinahe 1000 Jahren erbaut. Heute gehört die Ruine auf dem Felsporn über dem Lüsseltal zu den bedeutendsten Sehenswürdigkeiten des Schwarzbubenlandes.

Treffpunkt:

08:10 Basel SBB, Passerelle für S3 Richtung Aesch

Hinfahrt:

08:17 Basel SBB ab (via Aesch - B EV1)

08:45 Grellingen, Bahnhof an

Rückfahrt:

Individuell ab Büsserach, Ziegelhütte

xx:05 (via Zwingen)

xx:35 (via Breitenbach - Laufen)

Billette / Kosten:

U-Abo Bereich; ohne U-Abo: Billette nach Grellingen und ab Büsserach, Ziegelhütte selbst lösen

Verpflegung:

Aus dem Rucksack

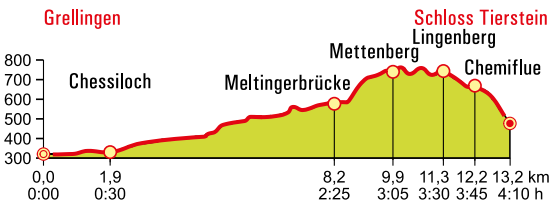
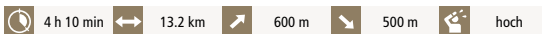
Besonderes:

Gratweg nur für trittsichere, schwindelfreie Personen
Auf dem Schloss Thierstein werden uns vom Schlossherrn Grilladen angeboten. Kosten ca. Fr. 25.-
Max. 20 Teilnehmende

Anmeldung:

Bis 17.9.2025 an den WL:

079 277 11 03



Zur Wanderung auf
SchweizMobil

Das sportlichste Wasser der Schweiz

Das Schweizer Mineralwasser mit den meisten Mineralien.



28% Magnesium*
60% Calcium*

* der empfohlenen Tagesdosis pro Liter

Sptinger⁺

Donnerstag, 25. September 2025

Leitung: Ger de Keyzer

Reigoldswil – Bubendorf

«Vo Schönebuech bis Ammel» 4. Etappe



Route:

Reigoldswil (509) – Titterten (669) – Oberer Sörzach (662) – Schlif (591) – Arxhof (545) – Schloss Wildenstein (505) – Mureberg (531) – Bubendorf (371)

4. Etappe: Den vierten Wandertag nach dem Baselbieterlied «Vo Schönebuech bis Ammel» beginnen wir etwas östlich vom letzten Etappenziel: in Reigoldswil am Fusse der Wasserfälle. Anstatt auf den bekannten Ausflugsberg wandern wir vorbei an der sagenhaften Ruine Rifenstein zum Schloss Wildenstein. Das letzte Wegstück führt durch den geschützten Eichenhain und über den Murenberg nach Bubendorf.

Treffpunkt:

11:00 Reigoldswil, Dorfplatz

Hinfahrt:

Individuell, z.B.

10:16 Basel SBB ab

(via Liestal - Bus 70 Richtung Reigoldswil)

10:55 Reigoldswil, Dorfplatz an

Rückfahrt:

15:51 Bubendorf, Zentrum (via Liestal)

16:27 Basel SBB an

Billette / Kosten:

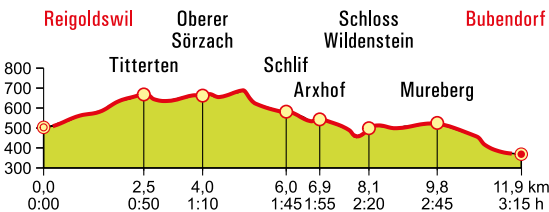
U-Abo Bereich; ohne U-Abo: Billette bis Reigoldswil und ab Bubendorf selbst lösen

Verpflegung:

Aus dem Rucksack

Anmeldung:

Bis 22.9.2025 an WL: 076 341 45 63 oder
gdekeyzer@sunrise.ch



Zur Wanderung auf
SchweizMobil




Freitag, 26. September 2025

Leitung: Bruno Mantelli

Schinberg und Heubergweiher

Vom Fricktal nach Laufenburg



Route:

Hornussen (384) – Wettacherhof (590) – Schinberg (723) – Sulzerberg (510) – Heubergweiher (482) – Laufenburg (318)

Wir starten im aargauischen Dorf Hornussen, wo nicht etwa der traditionsreiche Volkssport erfunden wurde, sondern vor langer Zeit der ehrenwerte Horskwin hauste. Von dort geht es hinauf zum Schinberg, der eine schöne Aussicht über den Schwarzwald bietet. Ein weiterer Höhepunkt ist der idyllische Heubergweiher, der oberhalb von Laufenburg mitten im Wald liegt.

Treffpunkt:

08:00 Basel SBB am IR 36 Richtung Zürich

Hinfahrt:

08:11 Basel SBB ab (via Frick)

09:00 Hornussen, Oberdorf an

Rückfahrt:

Individuell ab Laufenburg um ca. 14:15 Uhr

Billette / Kosten:

U-Abo Bereich; ohne U-Abo: Billette nach Hornussen, Oberdorf und ab Laufenburg selbst lösen


Verpflegung:

Picknick aus dem Rucksack, evtl. Einkehr am Schluss

Anmeldung:

Bis 24.9.2025, 11:00 Uhr an WL:

brumantellich@hispeed.ch oder 079 446 12 60



Zur Wanderung auf
SchweizMobil



Erwandern Sie den Horizont.

Wanderführer und -karten gibts
bei Bider&Tanner.

Bücher | Musik | Tickets | biderundtanner.ch
Aeschenvorstadt 2 | CH-4010 Basel



Bider&Tanner

Ihr Kulturhaus in Basel

Sunneberg

From Magden to Buus



Itinerary:

Magden, Post (325) – Neu Welt (447) – Strick (451) – Gross Sunneberg (636) – Eggmatt (506) – Buus (439)

The widely visible lookout on the Sunneberg is a well-known hiking destination in the area. The panoramic view from the top justifies the sweaty ascent. The hike along the Schönenberg lets us appreciate the lovely view on Maisprach and its vineyards.

Meeting Place:

09:40 at Basel Bahnhof SBB, at the S1 to Laufenburg

Journey:

09:50 Basel SBB dep. (S1), via Rheinfelden (B100)
10:26 Magden, Post arr.

Return Journey:

14:51 Buus, Dorf dep (B100), via Rheinfelden (S1)
15:41 Basel SBB arr.

Ticket / Cost:

Free ride with the U-Abo (TNW) or purchase your individual ticket

Refreshments:

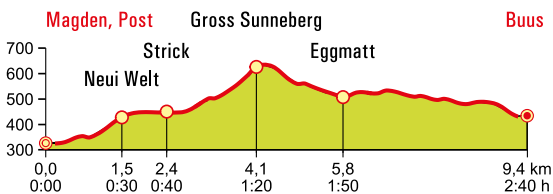
Bring your own food and drink

Special Note:

Detailed instructions will be sent to all registered a few days before the hike

Registration:

Register directly to the guide by Wednesday, September 24, 2025: hanspeter.preiswerk@teleport.ch




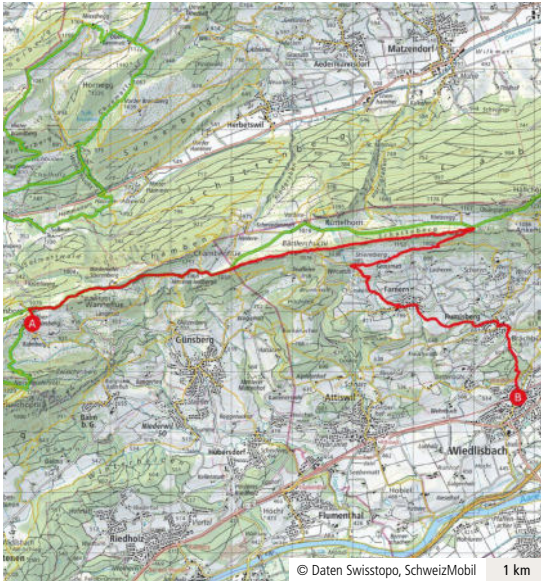
To the track on
SchweizMobil

Sonntag, 28. September 2025

Leitung: Brigitte Beerli

Bättlerchuchi – Gratweg

Vom Oberbalmberg nach Wiedlisbach

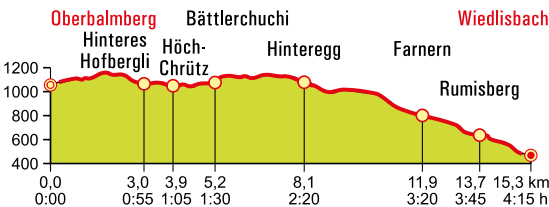


Route:

Oberbalmberg (1057) – Hinteres Hofbergli (1058) – Höch-Chrütz (1050) – Bättlerchuchi (1076) – Hinteregg (1077) – Farnern (799) – Rumisberg (638) – Wiedlisbach (485)

Viel Aussicht und ein bisschen Nervenkitzel: Diese Wanderung zwischen den Kantonen Bern und Solothurn hat einiges zu bieten. Zunächst gemütlich über Feldwege, später dann auf schmalen Pfaden zwischen zerklüfteten Felsformationen wandern wir auf dem Jura-Höhenweg gegen Osten. Dank einer neuen Hängebrücke ist die Panoramawanderung jetzt wieder möglich. Vorbei an der Bättlerchuchi, wo einst Bettler gelagert haben sollen, geht es weiter dem Grat entlang, bevor wir zum Zähringerdorf Wiedlisbach absteigen.

4 h 15min 15.3 km 400 m 1000 m hoch



Treffpunkt:

08:15 Basel SBB, Passerelle (IC 6 Richtung Brig)

Hinfahrt:

08:28 Basel SBB ab (via Olten - Solothurn)
10:07 Oberbalmberg, Kurhaus an

Rückfahrt:

xx:31 Wiedlisbach ab (via Einsingen - Olten)
yy:32 Basel SBB an

Billette / Kosten:

Billette nach Oberbalmberg, Kurhaus und ab Wiedlisbach selbst lösen

Verpflegung:

Aus dem Rucksack, Einkehr evtl. am Ende der Wanderung

Besonderes:

Anspruchsvolle Wanderung. Erfordert Trittsicherheit und gute Kondition, Stöcke empfohlen, Abkürzung möglich
Max. 23 Teilnehmende

Anmeldung:

Bis 26.9.2025 an die WL: 079 246 42 29
oder sunshine99@bluewin.ch

Zur Wanderung auf
SchweizMobil



Samstag, 4. Oktober 2025

Leitung: Susanne Suter

Herbstliche Jurahöhen und Trockensteinmauern

Von Gänsbrunnen über den Probstenberg nach Welschenrohr

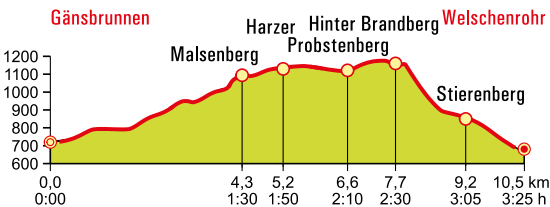


Route:

Gänsbrunnen (731) – Malsenberg (1091) – Harzer (1145) – Probstenberg (1119) – Hinter Brandberg (1160) – Stierenberg (830) – Welschenrohr (676)

Die zweite Jurakette lädt naturverbundene Wandernde mit unberührter Natur und gut ausgebauten Wander- und Waldwegen zum genussvollen Wandern ein. Die 1000 Jahre alten Trockensteinmauern auf dem Probstenberg wurden als Gemeinschaftsprojekt des Naturpark Thal und der Stiftung Umwelteinsatz während mehreren Jahren in Freiwilligenarbeit restauriert und wieder aufgebaut. Sie erstrecken sich über mehrere Kilometer und bilden die Grenze zwischen den Kantonen Solothurn und Bern.

3 h 25 min 10.5 km 550 m 600 m mittel



Treffpunkt:

07:50 Basel SBB, Passerelle für IC nach Biel

Hinfahrt:

08:03 Basel SBB ab (via Laufen - Moutier)

09:57 Gänsbrunnen an

Rückfahrt:

16:06 Welschenrohr, Zentrum ab (via Balsthal - Oensingen - Olten)

17:32 Basel SBB an

Billette / Kosten:

Billette nach Gänsbrunnen und ab Welschenrohr selbst lösen; mit U-Abo: ab Laufen

Verpflegung:

Aus dem Rucksack, Einkehr am Schluss der Wanderung

Besonderes:

Wanderstöcke empfohlen (steiler Abstieg)

Anmeldung:

Bis 1.10.2025 an die WL: 061 901 77 04

oder susanneuter@bluewin.ch

Zur Wanderung auf
SchweizMobil

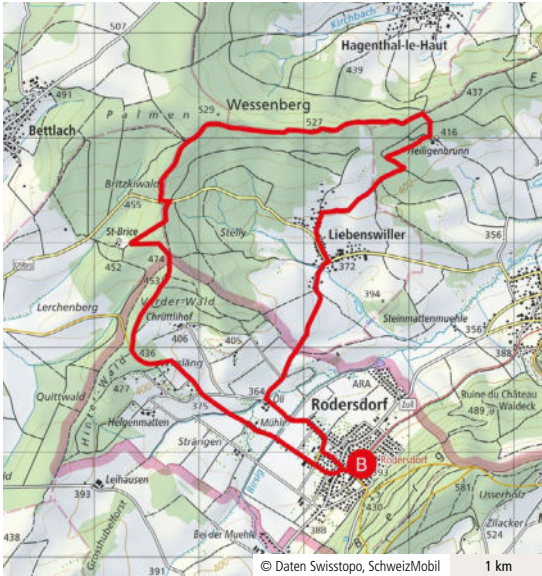


Sonntag, 5. Oktober 2025

Leitung: Tamara und Bruno Stähli-Cueni

Grenzschlängeln im Leymental

Mächtige Eichen und ein alter Wallfahrtsort



Route:

Rodersdorf (392) – St. Brice (453) – Wessenberg (529) – Heiligenbrunn (403) – Liebenswiller (385) – Rodersdorf (392)

Die Herbstwanderung von Rodersdorf über die Landesgrenze hinweg führt durch Wälder mit mächtigen Eichen und eindrücklichen Buchen. Kurz hinter der Grenze liegt auf einer kleinen Waldlichtung die Kapelle St-Brice, welche erstmals 1361 erwähnt wurde, und bis heute ein beliebtes Wallfahrtsziel ist. Über den Wessenberg geht es weiter zur Chapelle Heiligenbrunn. Dort gibt es einen Rastplatz mit prächtiger Aussicht auf die Blauenkette.

Treffpunkt:

09:50 Rodersdorf, Station

Hinfahrt:

Individuell

09:05 Basel Bahnhofsplatz ab, Kante H, Tram 10

09:48 Rodersdorf, Station an

Rückfahrt:

Individuell

xx:11 und xx:41 Rodersdorf, Station ab

xx:51 und yy:21 Basel SBB an

Billette / Kosten:

U-Abo Bereich; ohne U-Abo: Billette selbst lösen

Verpflegung:

Aus dem Rucksack, Einkehr am Schluss der Wanderung

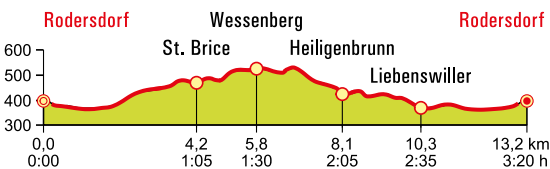
Besonderes:

ID / € mitnehmen

Anmeldung:

Bis 2.10.2025 an die WL: 079 820 50 64

oder tamara.cueni@gmx.ch



Zur Wanderung auf
SchweizMobil

Schlösser im Grenzgebiet

Leimental



Route:

Burg im Leimental (481) – Geissberg (519) – Heulenhof (539) – Landskron (533) – Leymen (343) – la Maison Rouge (324) – Biel-Benken (313)

Unweit der Quelle des Birsigs, in Burg im Leimental an der französischen Grenze, starten wir unsere Wanderung. Mit Ausblick auf das Schloss Biederthal geht es am Rand der Hochebene zwischen Metzerlen und Mariastein bis zur Ruine Landskron. Von dort blicken wir in den Sundgau, die Vogesen, den Schwarzwald und den Jura. Über Leymen erreichen wir den Talboden und folgen dem Birsig bis nach Biel-Benken.

Treffpunkt:

09:40 Flüh, Station an der Bushaltestelle

Hinfahrt:

09:44 Flüh Station ab (Bus B69)

09:58 Burg im Leimental, Dorfplatz an

Rückfahrt:

Individuell ab Biel-Benken, Kirchgasse ca. 14:30 Uhr

Billette / Kosten:

U-Abo Bereich; ohne U-Abo: Billette nach Burg im Leimental, Dorfplatz und ab Biel-Benken, Kirchgasse selbst lösen

Verpflegung:


Picknick aus dem Rucksack, evtl. Einkehr am Schluss

Besonderes:

Unbedingt ID mitnehmen (Grenzübertritt)

Anmeldung:

Es ist keine Anmeldung erforderlich



Zur Wanderung auf
SchweizMobil



Eifach busfahre.

Mit den AAGL-Bussen gelangen Sie bequem an den Fuss der Wasserfallen, ins Herz von Augusta Raurica oder auf den Rücken des Schleifenbergs.

Viel Spass beim Wandern im Baselbiet!

www.autobus.ag


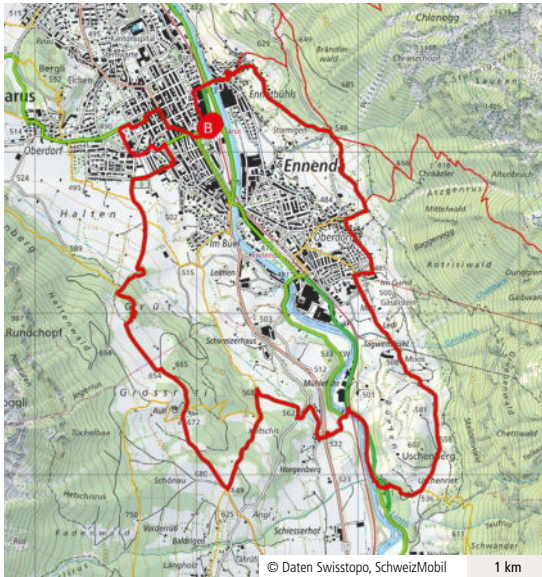
Auto Bus^{ag}

Mittwoch, 15. Oktober 2025

Leitung: Irene Meinen

Rundwanderung Glarus

Zur kleinsten Hauptstadt der Schweiz



Route:

Glarus (472) – Stalden (562) – Rüti (672) – Moos (508) – Ennenda Oberdorf (473) – Aennetrösligen (548) – Ennetbühls (473) – Glarus (472)

In Glarus treffen sich die Stimmbürgerinnen und Stimmbürger des Kantons einmal im Jahr unter freiem Himmel zur Landsgemeinde. Die kleinste Hauptstadt der Schweiz wird von einer eindrücklichen Bergkulisse umrahmt. Auf der ganzen Wanderung gibt es schöne Ausblicke auf die umliegenden Gipfel Vorder Glärnisch, Wiggis oder Schilt. Die liebeliche Rundwanderung führt zweimal über die Linth, durch Ennenda und entlang von Trockenmauern.

Treffpunkt:

07:20 Uhr Basel SBB, Passerelle, IC Richtung Chur

Hinfahrt:

07:33 Basel SBB ab (via Zürich)

09:45 Glarus an

Rückfahrt:

15:14 Glarus ab (via Zürich)

17:28 Basel SBB an

Billette / Kosten:

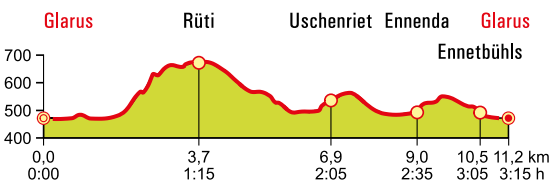
Billette bis/ab Glarus selbst lösen

Verpflegung:

Aus dem Rucksack oder im Restaurant

Anmeldung:

Bis 13.10.2025 an die WL: 061 601 72 06 oder wander.irene@gmx.ch

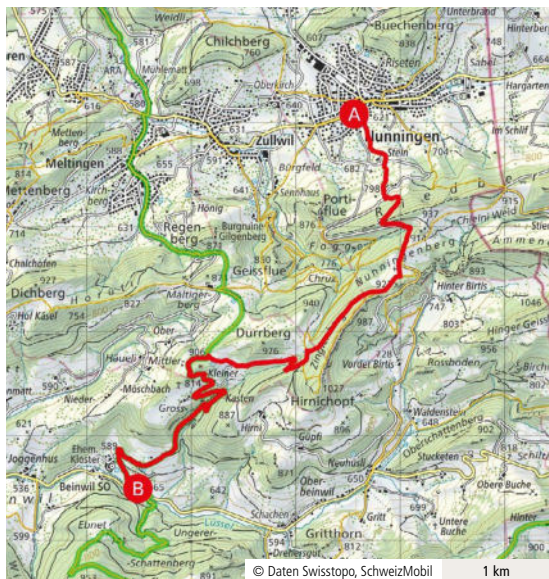


Zur Wanderung auf
SchweizMobil



Zinglenberg

From Nunningen to Beinwil/SO



Itinerary:

Nunningen, Post (630) – Chäppeli (900) – Zinglenberg (921) – Chli Chasten (819) – Beinwil, Kloster (565)

The hike starts with a strenuous slope to the Riedberg. The small chapel on the top, dedicated to Saint Wendelin, may compensate for the efforts. We traverse the meadows of the Nunningenberg and hike along the Zinglenberg. Then we head down to the cloister of Beinwil where we might take a glimpse on the monastic life and the beautiful gardens. The setting of the cloister is unmatched.

Meeting Place:

09:20 at Basel Bahnhof SBB, at the S3 to Olten

Journey:

09:31 Basel SBB dep., (S3), via Liestal (B111)
10:24 Nunningen, Post arr.

Return Journey:

14:59 Beinwil, Kloster dep. (B115) via Zwingen (S3)
15:51 Basel SBB arr.

Ticket / Cost:

Free ride with the U-Abo (TNW) or purchase your individual ticket

Refreshments:

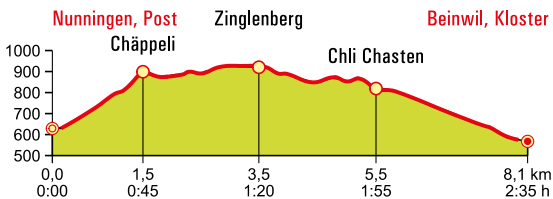
Bring your own food and drink

Special Note:

Detailed instructions will be sent to all registered a few days before the hike

Registration:

Register directly to the guide by Wednesday, October 15, 2025: hanspeter.preiswerk@teleport.ch




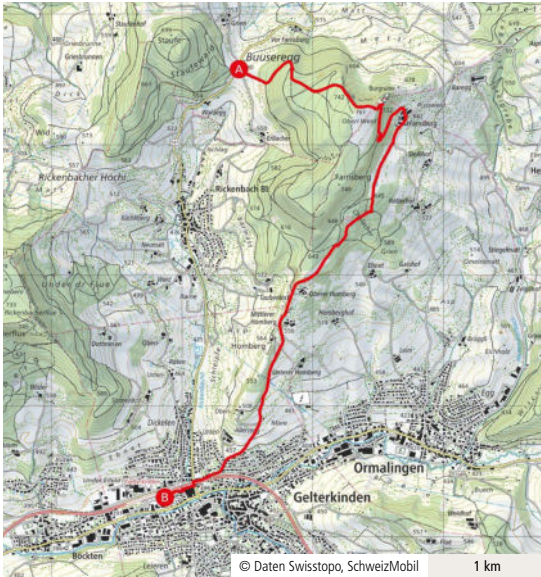
To the track on SchweizMobil

Sonntag, 19. Oktober 2025

Leitung: Bruno Mantelli

Grafenburg und Präriebisons

Gemeinsam mit dem Verein Erlebnisraum Tafeljura



Route:

Buuseregg (580) – Oberi Weid (761) – Ruine Farnsburg (732) – Hofgut Farnsburg (642) – Mittlerer Homberg (556) – Gelterkinden (396)

Seit der aufwändigen Sanierung ist die Ruine Farnsburg ein noch attraktiveres Wanderziel: Von der neuen Aussichtsplattform auf der markanten Schildmauer bietet sich ein Rundblick vom Schwarzwald bis zu den Alpen. Die archäologische Führung auf der einstigen Burg des Grafen von Thierstein ist nicht der einzige Höhepunkt dieser Tour: Auf dem Hofgut Farnsburg empfängt uns die Familie Dettwiler zum Grillieren inmitten ihrer Präriebisons und den Obstgärten.

Treffpunkt:

10:50 Buuseregg

Hinfahrt:

10:01 Basel SBB ab (via Gelterkinden)

10:47 Buus, Buuseregg an

Rückfahrt:

Individuell ab Gelterkinden, ca. 15:15 Uhr

Billette / Kosten:

U-Abo Bereich; ohne U-Abo: Billette nach Buus, Buuseregg und ab Gelterkinden selbst lösen

Verpflegung:


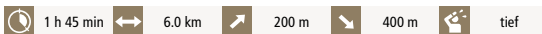
Zwischenverpflegung aus dem Rucksack
Grill Hofgut Farnsburg
Wurst offeriert von der BLKB
Mineralwasser offeriert von Eptinger

Besonderes:

Gemeinsam mit der Erlebnisraum Tafeljura

Anmeldung:

Bis 13.10.2025 an die Geschäftsstelle der WbB:
061 922 19 44 oder info@wwbb.ch



Zur Wanderung auf
SchweizMobil


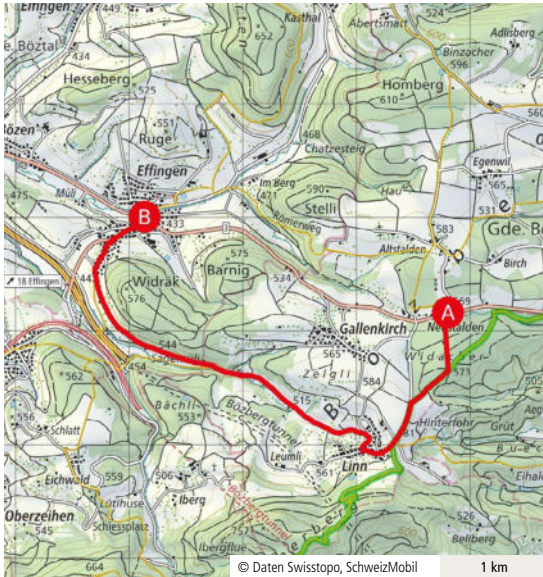


Mittwoch, 22. Oktober 2025

Leitung: Cornelia Jäggli

Zur 800-jährigen Linner Linde

Herbstwanderung am Bözberg



Route:

Bözberg, Neustalden (569) – Linner Linde (581) – Linn (568) – Sägemülihalde (477) – Effingen Dorf (433)

Die Linner Linde ist ein eindrückliches Naturdenkmal: Seit 800 Jahren steht sie schon in der Nähe des Dorfes Linn und gilt mit einer Höhe von 25 Metern und einem Stammumfang von 11 Metern als mächtigster Baum des Kantons Aargau. Auf der aussichtsreichen Herbstwanderung von Bözberg-Neustalden nach Effingen gibt es zudem einen malerischen Weiher und einen Wasserfall zu entdecken.

Treffpunkt:

10:00 Basel SBB am Zug IR Richtung Frick - Zürich **oder**
11:15 Bözberg, Neustalden Postautohaltestelle

Hinfahrt:

10:11 Basel SBB ab (via Rheinfelden - Frick - Bus)
11:14 Bözberg, Neustalden an

Rückfahrt:

16:17 Effingen ab (via Frick - Rheinfelden)
17:24 Basel SBB an

Billette / Kosten:

Billette nach Bözberg, Neustalden und ab Effingen selbst lösen. Mit U-Abo: ab/bis Frick

Verpflegung:


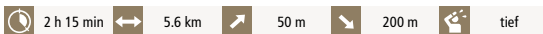
Aus dem Rucksack. Einkehr am Schluss der Wanderung

Besonderes:

REDUZIERTES WANDERTEMPO
Bitte keine Hunde

Anmeldung:

Bis 20.10.25 an die WL:
cornelia.jaeggli@stud.unibas.ch
Bitte Telefonnummer angeben



Zur Wanderung auf
SchweizMobil



Samstag, 25. Oktober 2025

Herbstversammlung

Bitte reservieren Sie sich bereits heute das Datum für unsere Herbstversammlung: 25.10.2025




Foto: Auftaktwanderung zur Herbstversammlung 2024

Im Zentrum der Herbstversammlung steht die Vorstellung des neuen Wanderprogramms und der speziellen Anlässe. Daneben bietet sich aber auch Gelegenheit für neue Kontakte und geselliges Beisammensein.

Details und Anmeldung:

Die Mitglieder der Wanderwege beider Basel erhalten im Oktober eine Einladung zur Herbstversammlung mit dem genauen Programm und einem Anmeldetalon. Mehr Informationen unter:

www.wanderwege-beider-basel.ch oder bei der Geschäftsstelle 061 922 19 44 oder info@wwbb.ch



Neuhof Schüüre

Ein heimeliger Ort, der sich bestens für Feste und Anlässe eignet
und unvergessliche Erinnerungen schafft. Wir freuen uns
auf Ihren Besuch!

Weitere Infos unter <http://neuhof-schüüre.ch>
oder Anruf auf 061 761 60 39

Jurahöhen mit Weitsicht

Von der Klinik Barmelweid nach Läuelfingen



Route:

Barmelweid (774) – Rohrerplatte (928) – Geissfluh (963) – Schafmatt (830) – Burgweid (810) – Chrüzboden (802) – Frohburg (876) – Wisnerhöchi (786) – Wisen (709) – Hupp (790) – Läuelfingen (559)

Diese abwechslungsreiche Wanderung führt in stetigem Auf und Ab über luftige Jurahöhen, durch Wälder, Wiesen und Weiden. Wir geniessen wechselnde Aussichten - mal über das Mittelland, mal über die reizvolle Hügellandschaft des Baselbieter- und Solothurner-Kettenjuras oder den Schwarzwald. Bei guten Sichtverhältnissen reicht der Blick bis zur Alpenkette, vom Säntis bis zu den Freiburger Alpen.

Treffpunkt:

07:20 Basel SBB, Passerelle für IR 27 nach Zürich

Hinfahrt:

07:43 Basel ab (via Liestal - Sissach - Aarau - Bus B2)
09:17 Barmelweid an

Rückfahrt:

xx:45 Läuelfingen ab (via Sissach)
xx:27 Basel SBB an

Billette / Kosten:

Billette nach Barmelweid und ab Läuelfingen selbst lösen, mit U-Abo: nur ab Sissach bis Barmelweid

Verpflegung:


Aus dem Rucksack
Einkauf in Wisen oder am Schluss der Wanderung

Besonderes:

Die Wanderung kann in Wisen abgekürzt werden

Anmeldung:

Bis 26.10.2025 an die WL: 061 901 77 04
oder susannesuter@bluewin.ch




Zur Wanderung auf
SchweizMobil

Mittwoch, 5. November 2025

Leitung: Bruno Mantelli

Möhlental und Spitzgrabe

Von Wegenstetten nach Zeiningen



Route:

Wegenstetten (436) – Hellikon (414) – Ärstel (509) – Spitzgrabe (518) – Zeiningen (340)

Oberhalb des Möhlinbachs wandern wir von Wegenstetten aus mit Blick auf verschiedene Kirchen, den Schwarzwald und den Tafeljura durch das Möhlental. Kurz vor unserem Ziel in Zeiningen queren wir den Spitzgrabe, der den Chriesberg vom Zeinigerberg trennt.

Treffpunkt:

09:10 Basel SBB an der S1 Richtung Frick

Hinfahrt:

09:20 Basel SBB ab (via Möhlin)

10:06 Wegenstetten, Mitteldorf an

Rückfahrt:

Individuell ab Zeiningen, Mitteldorf ca. 14.00 Uhr

Billette / Kosten:


U-Abo Bereich; ohne U-Abo: Billette nach Wegenstetten, Mitteldorf und ab Zeiningen, Mitteldorf selbst lösen

Verpflegung:

Picknick aus dem Rucksack, evtl. Einkehr am Schluss

Anmeldung:

Es ist keine Anmeldung erforderlich



Zur Wanderung auf
SchweizMobil

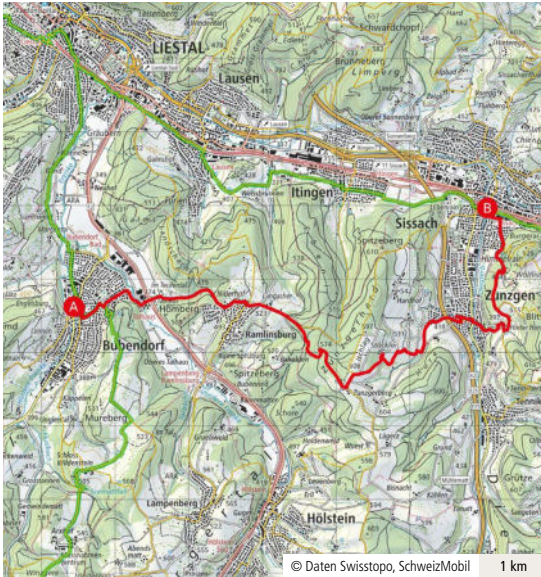


Donnerstag, 6. November 2025

Leitung: Ger de Keyzer

Bubendorf – Sissach

«Vo Schönebuech bis Ammel» 5. Etappe



Route:

Bubendorf (371) – Bubendorf Talhaus (374) – Ramlinsburg (523) – Eichhof (601) – Zunzgen (400) – Sissach Bahnhof (378)

5. Etappe: Den fünften Wandertag nach dem Baselbieterlied «Vo Schönebuech bis Ammel» beginnen wir in Bubendorf und steigen hinauf nach Ramlinsburg. Über die Zunzgerhard geht es zum Eichhof, wo Familie Fiechter ihre Beeren zu Sirup, Konfitüre oder Saft verarbeitet und direkt ab Hof verkauft. Vor Zunzgen überqueren wir die Autobahn und wandern weiter bis nach Sissach. Die drei Etappen bis nach Anwil folgen im Jahr 2026.

Treffpunkt:

11:10 Bushaltestelle Bubendorf, Zentrum

Hinfahrt:

Individuell, z.B.

10:31 Basel SBB ab

(via Liestal - Bus 71 Richtung Lauwil)

11:04 Bubendorf, Zentrum an

Rückfahrt:

Individuell ab Sissach (ca. 16 Uhr)

Billette / Kosten:

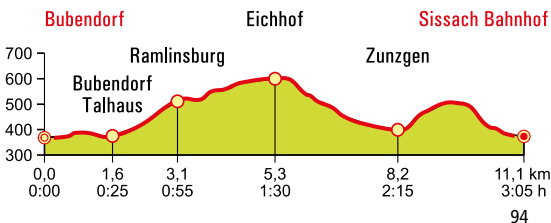
U-Abo Bereich; ohne U-Abo: Billette bis Bubendorf und ab Sissach selbst lösen

Verpflegung:

Aus dem Rucksack

Anmeldung:

Bis 3.11.2025 an den WL: 076 341 45 63 oder gdekeyzer@sunrise.ch



Zur Wanderung auf
SchweizMobil


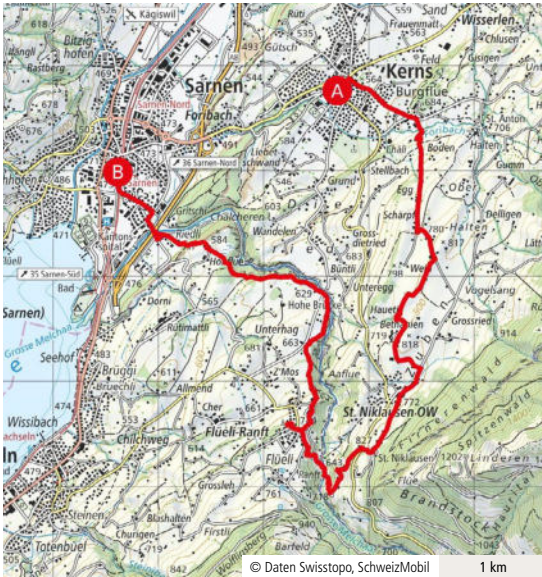


Mittwoch, 12. November 2025

Leitung: Susanne Suter

In die Heimat von Niklaus von Flüe

Von Kerns über Flüeli-Ranft nach Sarnen




Route:

Kerns (565) – Egli (780) – St. Niklausen (820) – Ranft (643) – Flüeli-Ranft (728) – Hohe Brücke (629) – Sarnen (473)

Diese Wanderung durch Wiesen, Weiden und Wäldern begeistert mit Sicht über weite Gebiete des Kantons Obwalden, den Sarnersee sowie auf Pilatus und Briener Rothorn. Auf der Hochebene von Flüeli-Ranft erinnert uns die Kapelle und das Geburtshaus an den Einsiedler Niklaus von Flüe. Die Kapelle überrascht mit kunstgeschichtlichem Reichtum. Auf dem Abstieg nach Sarnen, vorbei an der Hohen Brücke mit ihrer beeindruckenden Holzkonstruktion, begleitet uns das Rauschen der Grossen Melchaa.

3 h 30 min 11.8 km 450 m 550 m mittel



Treffpunkt:

08:00 Basel SBB, Passerelle für IR 27 Richtung Luzern

Hinfahrt:

08:16 Basel ab (via Liestal - Sissach - Luzern - Sarnen)
10:20 Kerns, Post an

Rückfahrt:

15:49 Sarnen ab (via Luzern - Olten - Sissach - Liestal)
17:45 Basel SBB an

Billette / Kosten:

Billette nach Kerns und zurück ab Sarnen selbst lösen
Mit U-Abo: ab/bis Gelterkinden

Verpflegung:

Aus dem Rucksack. Kaffeepause in Flüeli oder Einkehr am Schluss der Wanderung

Besonderes:

Stöcke empfohlen

Anmeldung:

Bis 10.11.2025 an die WL: 061 901 77 04
oder susannesuter@bluewin.ch



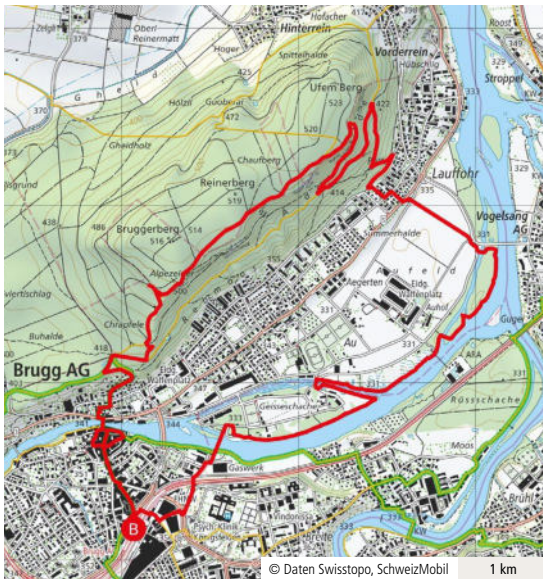
Zur Wanderung auf
SchweizMobil

Mittwoch, 19. November 2025

Leitung: Irene Meinen

Zum «Wasserschlossblick»

Panoramawanderung bei Brugg

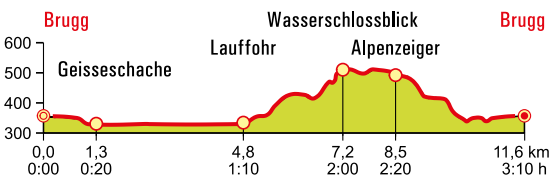


Route:

Brugg Bf. (352) – Geisseschache (300) – Auschache (331) – Lauffohr (338) – Wasserschlossblick (490) – Bruggerberg (500) – Bananenhöhle (500) – Hexenpatz (416) – Brugg Bf.

Das Wasserschloss bei Brugg ist eine einzigartige Flusslandschaft und wurde als Aue und Landschaft von nationaler Bedeutung ausgezeichnet. Entlang der Aare, vorbei an idyllischen Auen, erreichen wir nach kurzem Aufstieg den Bruggerberg und geniessen beim Wasserschlossblick die Aussicht auf den Zusammenfluss von Aare, Reuss und Limmat sowie die umliegenden Hügel. Der Krete entlang geht es zum Alpenzeiger und anschliessend hinunter zur reizvollen Brugger Altstadt.

3 h 10 min 11.6 km 300 m 300 m mittel



Treffpunkt:

09:00 Basel SBB, Passerelle für IR nach Zürich

Hinfahrt:

09:11 Basel SBB ab (via Rheinfelden - Frick)
09:57 Brugg an

Rückfahrt:

15:41 Brugg ab (via Frick - Rheinfelden)
16:24 Basel SBB an

Billette / Kosten:

Billette nach Brugg und zurück selbst lösen;
mit U-Abo: ab/bis Frick

Verpflegung:

Aus dem Rucksack, Einkehr am Schluss der Wanderung möglich

Besonderes:

Taschenlampe für Höhlenbesuch

Anmeldung:

Bis 17.11.2025 an die WL: 061 601 72 06 oder
wander.irene@gmx.ch

Zur Wanderung auf
SchweizMobil



Wir kümmern uns um Ihre IT Probleme!



061 981 23 23
www.compuma.ch

compuma 
... und Ihre IT läuft

MAGGIORINI  KURTZ AG

Verkauf- & Servicecenter für Büromaschinen und Hardware. Seit 1942

Reparieren statt wegwerfen

Planung • Wartung • Reinigung • Reparaturen

Diverse Occasions-Geräte inklusiver Garantie!
Top-Angebote zu top preisen.

Sonntag, 23. November 2025

Leitung: Susanne Schlicker

Wanderung ins Blaue 3






Foto: Bild von einer Novemberwanderung mit Susanne Schlicker

Für das Wanderprogramm 2025 bietet Susanne Schlicker Wanderungen «Ins Blaue» an. Das bedeutet, dass sie jeweils am Vortag ab 13 Uhr über unser Wandertelefon alle erforderlichen Angaben macht und Sie ohne Anmeldung an der Wanderung teilnehmen können. Bitte beachten Sie, dass die Wanderungen von Susanne Schlicker recht anspruchsvoll sind:

Informationen:

Alle Angaben am 22. 11. 2025 ab 13 Uhr auf unserem **Wandertelefon 061 922 19 49**

 3 – 4 h  bis 16 km  bis 500 m  bis 500 m  eher hoch

Wanderung ins Blaue 4



Für das Wanderprogramm 2025 bietet Susanne Schlicker Wanderungen «Ins Blaue» an. Das bedeutet, dass sie jeweils am Vortag ab 13 Uhr über unser Wandertelefon alle erforderlichen Angaben macht und Sie ohne Anmeldung an der Wanderung teilnehmen können. Bitte beachten Sie, dass die Wanderungen von Susanne Schlicker recht anspruchsvoll sind:

Informationen:

Alle Angaben am 6. 12. 2025 ab 13 Uhr auf unserem **Wandertelefon 061 922 19 49**

 3 – 4 h  bis 16 km  bis 500 m  bis 500 m  eher hoch

Sonntag, 21. Dezember 2025

Leitung: Susanne Schlicker

Wanderung ins Blaue 5







Foto: Winterwanderung im Baselbiet, Dezember 2014

Für das Wanderprogramm 2025 bietet Susanne Schlicker Wanderungen «Ins Blaue» an. Das bedeutet, dass sie jeweils am Vortag ab 13 Uhr über unser Wandertelefon alle erforderlichen Angaben macht und Sie ohne Anmeldung an der Wanderung teilnehmen können. Bitte beachten Sie, dass die Wanderungen von Susanne Schlicker recht anspruchsvoll sind:

Informationen:

Alle Angaben am 20. 12. 2025 ab 13 Uhr auf unserem **Wandertelefon 061 922 19 49**

 3 – 4 h  bis 16 km  bis 500 m  bis 500 m  eher hoch

Gasthöfe und Restaurants

Die aufgeführten Gasthöfe und Restaurants unterstützen mit ihren Beiträgen die Wanderwege beider Basel. Sie freuen sich deshalb über jeden Besuch unserer Mitglieder.
Für Gruppen ist eine vorherige Anmeldung zu empfehlen.

Aesch

Gasthaus zur Sonne, 061 751 17 72, Margrith Achermann
Saisonal, gut bürgerliche Küche, mit dem ÖV gut erreichbar
Sonntag + Montag geschlossen, Website: sonneaesch.ch

Biel-Benken

Wirtschaft Zihlmann, 061 721 10 34, Stefan Suter
Schweizer Küche, Gartenwirtschaft, Spielplatz
Öffnungszeiten siehe Website: www.wirtschaft-zihlmann.ch

Binningen

Bottmingermühle, 061 421 29 00, Gianni Jauslin
Traditionelles Schweizer Restaurant, regionale Produkte,
Kegelbahn, Samstag + Sonntag geschlossen, Website: bottmingermuehle.ch

Buus

Rössli, 061 841 12 31, Roger + Susana Zumbrunn
Dorfrestaurant mit mexikanischen Spezialitäten, gut bürgerliche Küche
Montag + Dienstag geschlossen,
Auf Anfrage auch ausserhalb der Öffnungszeiten, Website: roessli-buus.ch

Waldgrotte, 061 843 70 10, Familie Gschwind
Frisches Essen aus der Region, Tierpark, Gartenwirtschaft,
Blockhütte, Reservationen unter www.waldgrotte.ch
Donnerstag bis Sonntag geöffnet

Dittingen

Bergmattenhof, 061 761 34 56, Familie Meury-Kupferschmid
Verkehrsfreie Lage, Rindfleisch aus eigenem Biobetrieb, Spielplatz
Öffnungszeiten siehe Website: www.bergmattenhof.ch

Gelterkinden

eira bistro & event, 061 981 13 02, bistro@eira.swiss
Saisonale und regionale Köstlichkeiten, Kaffeespezialitäten
Montag bis Freitag geöffnet von 08:00 bis 17:00 Uhr (Samstag + Sonntag geschlossen)
Website: eira.swiss.ch

Leuebärgli, 079 771 23 37, Familie Leuenberger
Wander-Besen-Beizli auf dem Hof Aerntholden
Öffnungszeiten und Angebot siehe Website: www.leuebaergli.ch

Gempen SO

Schönstatt, 061 701 53 88, Iris Keller-Vögtli
Kinderverkehrsgarten
Montag + Dienstag geschlossen

Hofstetten SO

Berg699, 061 731 10 60, Andreas + Ariane Bolt
Herzhafte Küche mit regionalen Produkten, Sonntags-Brunch
Öffnungszeiten siehe Website: www.bergmatten.ch

Lampenberg

Abendsmatt, 061 951 10 24, Familie Schmutz
Regionale und hausgemachte Produkte, Hofladen
Öffnungszeiten siehe Website: www.abendsmatt.ch

Langenbruck

Bachtalen, 062 390 11 08, Werner + Helene Singer
Diverse Rösti, Käsefondue, Cordon bleu
Sonntag ab 19.00 Uhr, Dienstag + Mittwoch geschlossen, Website: www.restbachtalen.ch

Bergwirtschaft Dürstel, 062 390 11 15, Ellen + Ingemar
Gut bürgerliche, saisonale Küche, Wellness und Relax-Suiten
Montag + Dienstag geschlossen, Website: www.duerstel.ch

Hotel Restaurant Erica, 062 390 11 17, Julia + Kathrin Fritsche
Kaffee und Kuchen ab 13.00 Uhr, 3-Gang-Menü am Abend (gegen Voranmeldung)
7 Tage geöffnet, Reservationen unter: www.hotelERICA.ch

Chilchli Bärenwil, 062 390 11 13, Stefan + Corinne Aegerter
Gut bürgerliche Küche, einheimisches Wild
Dienstag + Mittwoch geschlossen, Website: www.chilchli.ch

Laufen

Neuhof-Schüüre, 061 761 60 39, Christoph Mathys
Verschiedene Räumlichkeiten für Gruppenanlässe inklusive Catering,
Informationen und Reservationen siehe Website: www.neuhof-schüüre.ch

Liestal

Restaurant zur Stadtmühle, 061 921 29 33, Ahmet Durmaz
Schweizer und italienische Küche
Montag geschlossen, Website: stadtmuehle-liestal.ch

Mariastein SO

Lindenhof, 061 731 10 28, Familie Renz-Thummel
Gut bürgerliche Küche
Mittwoch + Donnerstag geschlossen, Website: restaurant-lindenhof.ch

Metzerlen SO

Kreuz, 061 731 14 95, Stefan Schaffter
Restaurant seit 1758 in Familienbesitz
Montag + Dienstag geschlossen, Website: www.kreuz-metzerlen.ch

Mümliswil / Ramiswil SO

Bergwirtschaft Ober Passwang, 062 391 32 84, Familie Häfliger + Arnold
Regionale Produkte, Gartenwirtschaft
Samstag + Sonntag geöffnet, Website: oberpasswang.ch

Rünenberg

Löwen, 061 981 21 01, Heinz Lauper
Gut bürgerliche Küche mit saisonalen Spezialitäten
Montag + Donnerstag geschlossen (für Wandergruppen auf Voranmeldung offen)

Schönenbuch

Krone, 061 481 10 22
Informationen zu Angebot und Öffnungszeiten siehe Website: www.krone4124.ch

Sissach

Gasthof Alpbad, 061 971 10 65, Familie Spiess-Hostettler
Gut bürgerliche Küche, schöne Gartenwirtschaft
Mittwoch bis Sonntag geöffnet, Website: www.gasthofalpbad.ch

Sissacherfluh, Berg- und Tal Gastro GmbH, 061 971 13 71, Alain Goepfert
Einmaliges Ambiente mit traumhafter Aussicht, gut bürgerliche Küche
7 Tage geöffnet, Website: sissacherfluh.ch

Zwingen

Bahnhof, 061 761 60 31, Bea + Jacky Camenzind-Widmer
Gemütlich, europäische und vielseitige Küche
Samstag geschlossen

Diä Bäsebeiz mit Härz.

Chömet vorbi, Gross und Chli, es het für jede öpis bi eus im Leuebärgli.



Hof Aerntholden | 4460 Gelterkinden | leuebaergli.ch

Impressum

Herausgeber: Wanderwege beider Basel
Umschlagfoto: Susanne Suter, Wanderung über den Probstenberg vom 4. Oktober 2025
Redaktion: Veronika Ziemke, Arthur Rohrbach, Pascal Benninger
Texte/Titel: Reto Wissmann, freischaffender Journalist
Gestaltung: Johannes Graf
Inserate: Christine Anklin
Druck: WBZ Grafisches Service-Zentrum
Papier: FSC zertifiziertes Papier
Auflage: 6500 Exemplare

Inseratepreise:

1/2 Seite: CHF 150.–

1/1 Seite: CHF 300.–



Baselland.

Entdeckerland.


Wanderland.

Entdecken auch Sie die wunderschönen Aussichtspunkte


in Baselland: [entdeckerland.ch](https://www.entdeckerland.ch)

Publikationen

Wanderkarte «Basel West» (2017)



Wanderkarte «Basel Ost» (2020)



Die beiden detaillierten Wanderkarten 1:25'000 decken zusammen die ganze Region Basel zwischen Roggenburg und dem Fricktal und von Basel bis zum Passwang ab. Sie zeigen neben dem Wanderwegnetz auch Sehenswürdigkeiten, Feuerstellen, Schutzhütten, Bahnhöfe/Postautohaltestellen sowie Zeitangaben für die Wanderwegstrecken. Somit sind alle wichtigen Angaben für die Planung und für unterwegs enthalten. Kosten pro Karte CHF 32.80 (20% Rabatt für Mitglieder der Wanderwege beider Basel).

Link zu unserem Online-Shop:
wanderwege-beider-basel.ch/de/shop



 **BLKB**
Was morgen zählt

die Mobiliar
Generalagentur Aesch
Generalagentur Basel
Generalagentur Liestal

Eptinger⁺

Wanderwege beider Basel

Geschäftsstelle | Schanzenstrasse 6, 4410 Liestal
+41 61 922 19 44 | Wandertelefon: + 41 61 922 19 49
info@wwbb.ch | www.wanderwege-beider-basel.ch
Öffnungszeiten: Di/Do: 09.00–12.00 / 14.00–17.00 Uhr
(Reduzierte Öffnungszeiten während den Schulferien)



Wanderwege beider Basel

Ich/wir möchte/n Mitglied der Wanderwege beider Basel werden

- | | |
|---|--------------------|
| <input type="checkbox"/> Einzelmitglied | CHF 40.– /Jahr |
| <input type="checkbox"/> Familienmitglied | CHF 60.– /Jahr |
| <input type="checkbox"/> Dauermittglied | CHF 400.– einmalig |
| <input type="checkbox"/> Firmen/Vereine | CHF 60.– /Jahr |

Vorname:

Name:

Strasse/Nr.:

PLZ/Ort:

E-Mail:

Telefon:

Geburtsdatum:

Datum:

Unterschrift:

Wie wurden Sie auf WBB aufmerksam?



Wanderwege beider Basel
Geschäftsstelle
Schanzenstrasse 6
44110 Liestal



GAS / ECR / ICR

Nicht frankieren
Ne pas affranchir
Non affrancare

50062093
000003



DIE POST