

Jahresprogramm 2024





**Wegweisend
kompetent.**

Stolze Partnerin der Wanderwege beider Basel
seit über 10 Jahren.

 **BLKB**
Was morgen zählt

Vorwort Jahresprogramm 2024

Liebe Wandernde

Wann ist Ihre Lieblingswanderzeit? Im Herbst, wenn sich die Blätter golden färben, in der weissen Pracht des Winters, im Frühling, wenn die Natur wunderbar erblüht, oder im Sommer zur frühen Morgenstunde? Dank unseren engagierten und kompetenten Wanderleitenden können wir Ihnen mit dem Jahresprogramm 2024 über 60 Wanderungen während des ganzen Jahres anbieten – mit Schwerpunkt in der wärmeren Jahreszeit.

Bei unserer Mitgliederumfrage im Frühling 2023 mit sensationellen 842 Teilnehmenden hat die Neugestaltung des Jahresprogrammes sehr gute Noten erhalten. Besonders geschätzt werden die detaillierten Beschriebe der Wanderungen und der QR-Code mit dem Link zu den Karten auf SchweizMobil. Mit Unterstützung des Journalisten Reto Wissmann haben wir den kurzen Beschrieb zu jeder Wanderung noch einladender gestaltet, im Übrigen aber die bewährten Elemente beibehalten. Wie in der Mitgliederumfrage gewünscht, bieten wir ein breites Spektrum an Wanderungen an, damit wirklich für alle etwas dabei ist.

Wir freuen uns, wenn Sie an unseren geführten Wanderungen teilnehmen. Unsere Wanderleitenden sind für die Organisation besorgt und Sie können die Wanderungen unbeschwert geniessen. Wenn Sie jedoch lieber unabhängig von Terminen auf eigene Faust wandern, bietet Ihnen dieses Programm eine Vielzahl von Wandervorschlägen und Sie können ohne grosse Vorbereitungen loswandern.

Hinter diesem Jahresprogramm steckt sehr viel Arbeit, insbesondere von den Wanderleitenden und dem Team der Geschäftsstelle. Wir danken allen herzlich, die zur Realisierung beigetragen haben.

Einen Spitzenwert bei der Benotung in der Mitgliederumfrage erzielte die durch unseren Verein sichergestellte lückenlose und professionelle Signalisation des rund 1'000 km umfassenden Wanderwegnetzes in den Kantonen Basel-Landschaft und Basel-Stadt. Dafür danken wir unseren 18 Bezirksleitern unter der Leitung von Robert Horbaty herzlich.

Im Namen der Wanderleitenden, der Bezirksleiter, dem Team der Geschäftsstelle und des Vorstandes wünschen wir Ihnen eine gute Gesundheit und viele schöne Wanderungen!

Mit frohem Wandergruss

Wanderwege beider Basel




Eveline Lenherr
Geschäftsführerin



Othmar Cueni
Präsident

Der Vorstand



Die Geschäftsstelle



Inhaltsverzeichnis

Vorwort	1
Vorstand und Geschäftsstelle	2
Wanderwege	4
Liste der Wanderungen und Anlässe 2024	5
Aktuelle Publikationen	7
Wichtige Informationen zu den geführten Wanderungen	8
Die Wanderleiterinnen und Wanderleiter 2024	10
Wanderungen	13
Gasthöfe und Restaurants	91
Impressum	94



euebärgli

Uszyt. Gnuss. Natur.

Go y-cherä egal ob am Morge oder Zobe
chasch scho gli uf dr Ärntholde obe!

**MIR ERÖFFNE
AM
04.02.2024**

Familie Leuenberger
Hof Aerntholden | 4460 Gelterkinden | info@leuebaergli.ch | leuebaergli.ch
Keine Parkplätze vorhanden

Wanderwege

Wir signalisieren und betreuen mehr als 1000 km Wanderwege in BL und BS

Auf die gelben Wegweiser ist Verlass – das wissen und schätzen Millionen von Wandernden in der Schweiz! Aber nicht allen dürfte bewusst sein, wie viel Arbeit hinter dieser Dienstleistung für die Allgemeinheit steckt.

Die Mitarbeitenden von Wanderwege beider Basel stellen im Auftrag der beiden Kantone sicher, dass die Signalisation richtig, lückenlos und gut erkennbar ist. Dazu braucht es:

- Jährlich mindestens eine Routenkontrolle (Reinigung/ Erneuerung der Markierungen, Wegzustand)
- Neu- und Umsignalisationen (möglichst attraktive, unbefestigte Wanderwege, temporäre Umleitungen, z.B. wegen Waldschäden)
- Ersatz von beschädigten Wegweisern und Markierungen (Vandalismus, Holzschlag, etc.)



Neuer Wegweiser und Wanderland-Infotafel in Waldenburg

Schwerpunkte 2024 im Bereich Signalisation

- **Neusignalisation im Homburgertal**
Es werden nicht nur die Wegweiser erneuert, sondern teilweise auch Routen neu geführt.

Weitere Dienstleistungen

Auf unserer Homepage www.wanderwege-beider-basel.ch finden Sie stets aktuelle Informationen zu:

- Signalisationsregeln
- Geführte Wanderungen/Wandervorschläge
- Wanderbroschüren und Karten (in unserem Wandershop).
- Sperrungen oder Behinderungen auf dem Wanderwegnetz.
Sie können uns mit dem Formular auf der Homepage auch selbst Schäden oder Mängel melden.
- Veranstaltungen von Wanderwege beider Basel

Hinter diesen vielfältigen Dienstleistungen steckt sehr viel Freiwilligenarbeit, die wir gerne und mit grossem Engagement leisten. Unterstützen Sie dieses grosse Gemeinschaftswerk mit einer Mitgliedschaft (Talon am Schluss der Broschüre), einer aktiven Mitarbeit (Kontakt über Geschäftsstelle) oder einem finanziellen Beitrag (IBAN CH49 0900 0000 4001 3580 7). Spenden sind in den Kantonen Basel-Landschaft und Basel-Stadt steuerlich abzugsfähig.


Liste der Wanderungen und Anlässe 2024

Datum	Wanderung	Seite
10.01.24	Am ruhigen Südufer des Bielersees	13
24.01.24	Winterwandern im hintersten Leimental	14
07.02.24	Die Eiserne Hand von Riehen	15
24.02.24	Rooterberg und Dotteberg	16
13.03.24	Zu den Seerenbachfällen	17
20.03.24	Naturschönheiten in Stadtnähe	18
23.03.24	Eiserne Hand (English guided)	19
01.04.24	Über Jurahöhen ins Oberbaselbiet	21
10.04.24	Naturschutzgebiet Reussebene	22
13.04.24	Bürenflue (English guided)	24
14.04.24	Wilde Tulpen am Tüllinger Hügel	25
17.04.24	Einkehr auf dem Bauernhof	26
20.04.24	Sandsteinhöhlen und Schloss Liebegg	28
21.04.24	Burgenwanderung zur Ruine Farnsburg	29
24.04.24	Zu de Osterglogge uf em Mont Soleil	30
27.04.24	Generalversammlung	31
02.05.24	Unterwegs mit Ella Hasenfratz in Biel-Benken	32
07.05.24	Mit dem Wanderbillett auf den Niesen	33
09.05.24	Über die Blaseflue im Emmental	35
17.05.24	«Tüfels Chilen» und Riegelhäuser	36
25.05.24	Ritterburg, Sandsteinhöhlen und Aussichtsturm	38
29.05.24	Durchs Kempter Tobel zum Rosinli	39
01.06.24	Linnerberg (English guided)	41
02.06.24	Dreiländertreffen	42
05.06.24	Naturschutzgebiet Zangenweidli	43
07.06.24	Naturschauspiel Giessbach	45
14.06.24	Homburg und Besichtigung der Seidenraupenzucht	46
16.06.24	Jura Rando	47
19.06.24	Freiberge, Doubs und Pferdeasyll	48
23.06.24	Wandertreffen AG, SO, BS, BL	49
03.07.24	Ormalinger Waldwanderung	51
06.07.24	Skulpturenweg, prähistorische Grabstätte und New Orleans Jazz	52

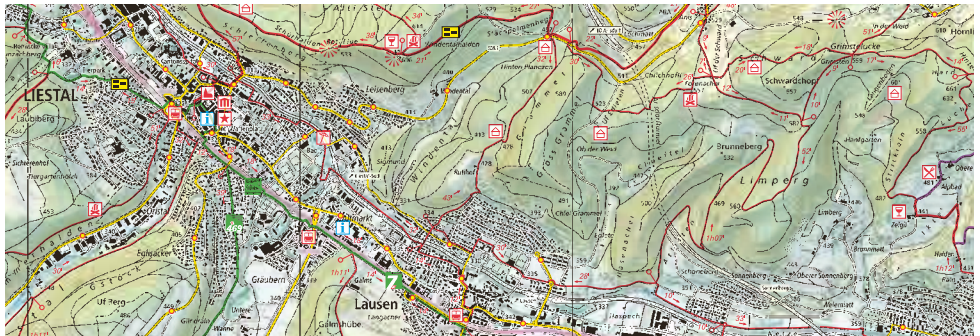

13.07.24	Montagne de Graitery	54
20.07.24	18. Schweizer Wandernacht	55
27.07.24	Panoramawanderung Gantrisch	56
14.08.24	Hoch über dem Oeschinensee	57
17.08.24	Über mehr als 7 Brücken	58
18.08.24	Die Birs, Lebensader einer Region	60
24.08.24	Von der Rebe ins Glas Teil 5	61
28.08.24	Dem Doubs entlang	63
03.09.24	Aussichtsturm Wisenberg und Hupp-Lodge	65
07.09.24	Wo Rosa Wilder den Mörder gejagt hat	66
08.09.24	Familienwanderung Naturerlebnis Birs	67
11.09.24	«Amriza» - Pflanzendestillerie Langenbruck	69
14.09.24	Klewenalp nach Niederbauen	70
18.09.24	Roggenschnarz und Roggenfluh	71
21.09.24	Häxebätz (English guided)	72
25.09.24	Dorfbrunnen, Kirchenfresken und viel Aussicht	73
03.10.24	Visperterminen - Visp	75
05.10.24	Ritterburg und «Holzweg»	76
09.10.24	Idyllisches Plateau Zunzgerhard	77
16.10.24	Vielfältige Ajoie	79
19.10.24	Remelspitz (English guided)	80
20.10.24	Erlebnispfad passepartout	81
23.10.24	Herbst in der Ajoie	82
26.10.24	Herbstversammlung	83
30.10.24	Herbstliche Jurawanderung	84
06.11.24	Gorges du Gottéron – eine verträumte Schlucht	85
09.11.24	Sihlwald, Albishorn und Türlerse	86
20.11.24	Region voller Geschichte und Geschichten	87
07.12.24	Sälischlössli und Festung Aarburg	88
18.12.24	Über den aussichtsreichen Belpberg	89

Aktuelle Publikationen

Wanderkarte «Basel West» (2017)



Wanderkarte «Basel Ost» (2020)



Die beiden detaillierten Wanderkarten 1:25'000 decken zusammen die ganze Region Basel zwischen Roggenburg und dem Fricktal und von Basel bis zum Passwang ab. Sie zeigen neben dem Wanderwegnetz auch Sehenswürdigkeiten, Feuerstellen, Schutzhütten, Bahnhöfe/Postautohaltestellen und enthalten so für die Planung und für unterwegs alle wichtigen Angaben.

Kosten pro Karte CHF 32.80 (20% Rabatt für Mitglieder der Wanderwege beider Basel)

Zu beziehen bei der Geschäftsstelle oder über unseren Wandershop.

www.wanderwege-beider-basel.ch

Wichtige Informationen

Wandertelefon

Da sich auch kurzfristig Änderungen bei den geführten Wanderungen ergeben können, bitten wir Sie, **unbedingt unser Wandertelefon abzuhören!** Tel. 061 922 19 49

Dieses gibt Ihnen am Vortag der Wanderung ab 13:00 Uhr Auskunft, ob die Wanderung stattfindet oder ob sich Änderungen gegenüber dem gedruckten Programm ergeben.

Anmeldung

Bei den meisten Wanderungen ist aus organisatorischen Gründen eine Anmeldung erforderlich und es wird eine Liste der Teilnehmenden geführt. Die Angaben zur Anmeldefrist und zu den Anmeldemöglichkeiten sind direkt bei der Wanderung vermerkt. Bei Anmeldung über die Geschäftsstelle steht auf unserer Website („Übersicht geführte Wanderungen WbB“) eine Anmeldeöglichkeit mittels elektronischem Formular zur Verfügung (Mailadresse info@wwbb anklicken).

Wenn bis zum Anmeldeschluss nicht mindestens 5 Anmeldungen vorliegen, wird die Wanderung abgesagt. Falls eine angemeldete Person ohne Begründung nicht an der Wanderung teilnimmt, werden die Unkosten (Gruppenbillett, etc.) in Rechnung gestellt. Alle uns oder den Wanderleitenden im Rahmen einer Anmeldung zur Verfügung gestellten Daten werden ausschliesslich im Zusammenhang mit der Wanderung genutzt. Es findet keine Weitergabe an Dritte statt und nicht mehr benötigte Angaben werden gelöscht.

Billette

In der Regel müssen die Billette für die An- und Rückreise von den Teilnehmenden **selbst gelöst** werden.



Das Risiko für die Verwendung von Sparbilletten oder Tageskarten mit Datumsbindung liegt bei einer Absage oder Änderung der Wanderung daher bei den Teilnehmenden.

Falls für die Wanderung ein Gruppenbillett vorgesehen ist, erhalten Sie nach der Anmeldung von den Wanderleitenden genauere Informationen.

Körperliche Anforderungen

Die Einstufung der körperlichen Anforderungen richtet sich nach der Skala der Schweizer Wanderwege. Etwas vereinfacht bedeutet dies:

			
Tief:	unter 300 m		unter 12 km
Mittel:	300 - 800 m		12 - 17 km
Hoch:	über 800 m		über 17 km

Zusätzlich finden Sie bei jeder Wanderung orientierende Angaben zur Distanz, Wanderzeit, Auf- und Abstieg sowie allenfalls speziellen Anforderungen (Trittsicherheit, Schwindelfreiheit).

Melden Sie sich nur für Wanderungen an, die Sie sicher bewältigen können.

Die Wanderleitung hat das Recht, Personen von einer Wanderung auszuschliessen, die konditionell ungeeignet, ungenügend ausgerüstet oder gesundheitlich beeinträchtigt sind.

Versicherung/Haftung

Die Versicherung gegen Unfall und für allfällige Rettungskosten ist Sache der Teilnehmenden. WbB lehnt jede Haftung ab, welche über die allgemeine Sorgfaltpflicht hinausgeht.



Ausrüstung und Verpflegung

Benutzen Sie auch bei einfachen Wanderungen gutes Schuhwerk und Kleidung, die den jeweiligen Witterungsverhältnissen angepasst ist!

Die Bekleidung sollte so kombiniert werden, dass sie beim Aufstieg leicht reduziert werden kann, bei Pausen oder Wetterwechsel aber warm und trocken hält. Bei jeder Wanderung finden Sie Angaben zur vorgesehenen Verpflegung. **Zwischenverpflegung und genügend Getränke** gehören aber in jedem Fall in den Rucksack! Ebenso natürlich allfällige persönliche Medikamente (z.B. bei Insektenstich-Allergien).

Wandern in Gruppen

Damit die Wanderung für alle Teilnehmenden genussvoll wird, ist gegenseitige Rücksichtnahme erforderlich. Die Mitnahme von Hunden ist nur mit ausdrücklicher Zustimmung der Wanderleitenden möglich.

Bei Wanderungen mit reduziertem Wandertempo ist dies entsprechend vermerkt.



Bildmaterial/Datenschutz

Fotos, die auf unseren geführten Wanderungen oder anderen Anlässen von WbB gemacht werden, können in Publikationen der Wanderwege beider Basel, auf der Website oder in Medienberichten veröffentlicht werden. Wir verwenden aber keine Einzelpor-träts ohne ausdrückliche Zustimmung und vermei-den unvoreteilhafte Aufnahmen.

Personen, die keinesfalls auf einem Bild erscheinen möchten, sind gebeten, dies zu Beginn der Wanderung/der Veranstaltung der zuständigen Person von WbB zu melden. Zudem kann bei Fotos auf dem Internet auch nachträglich bei der Geschäftsstelle von WbB eine Löschung/Bearbeitung verlangt werden, falls eine Person nicht Teil der Bilddokumentation bleiben möchte.



Teilnahmeberechtigung

Die geführten Wanderungen sind ein kostenloses Angebot für Mitglieder von WbB.

Sie dürfen gerne einmal als Gast an einer Wanderung teilnehmen, wir freuen uns aber, wenn Sie uns künftig als Mitglied von WbB unterstützen.

Nutzung als Wandervorschlag

Mit dem **QR-Code** kann die Route der jeweiligen Wanderung auf der **App von SchweizMobil** dargestellt werden. Dies erleichtert es, die Wanderung auf eigene Faust an einem anderen Datum durchzuführen.

Bitte beachten Sie, dass dann Zugs- und Busverbindungen ändern können und allenfalls Wegstrecken gesperrt sind. Die Nutzung als Wandervorschlag erfolgt daher auf eigene Verantwortung!

Schneeschuhwanderungen

Schneeschuhwanderungen sind sehr beliebt, gleichzeitig wird deren Planung in unserer Umgebung angesichts der milden, schneearmen Winter immer schwieriger. Wir verzichten daher auf ein eigenes Angebot und empfehlen die Programme von Wanderwegorganisationen im Alpenraum, die in der Regel auch Gästen aus andern Regionen offenstehen.

Weitere Informationen

Bei Fragen zu den Wanderungen nehmen Sie bitte mit den Wanderleitenden Kontakt auf.

Für allgemeine Fragen zu unserem Verein stehen Ihnen die Geschäftsstelle gerne zur Verfügung:

Wanderwege beider Basel

Geschäftsstelle, Schanzenstrasse 6

4410 Liestal

+ 41 61 922 19 44

Wandertelefon: + 41 61 922 19 49

info@wwbb.ch

www.wanderwege-beider-basel.ch



Die Wanderleiterinnen und Wanderleiter



Anwilerstrasse 12
4059 Basel
079 246 42 29




Rebweg 20
4464 Maisprach
061 841 29 87



Bündtenstrasse 21
4416 Bubendorf
061 931 18 13



Steinackerstrasse 27
4147 Aesch
079 277 11 03



Buchenstrasse 32
4054 Basel
079 446 12 60



Lachenweg 5
4125 Riehen
061 601 72 06



Vordere Birsstrasse 18
4127 Birsfelden
079 395 97 58



Laufenstrasse 76
4053 Basel
061 331 56 82



Mattenweg 11
4460 Gelterkinden
079 603 78 78



Gartenstrasse 1
4242 Laufen
079 820 50 64



In der Schappe 24
4144 Arlesheim
061 901 77 04

Die Wanderleiterassistentinnen und -assistenten



Johanna Bouzid

Gartenstrasse 58
4052 Basel
078 629 73 91



Ger de Keyzer

Steingrubenweg 158
4125 Riehen
076 341 45 63



André Fanti

Bahnhofstrasse 12
4147 Aesch
079 211 21 42



Ursula Gut-Zurbuchen

Gundeldingerstrasse 492
4053 Basel
079 485 38 61



Gabriela Häner

Mühleweg 3
4106 Therwil
076 577 66 61



Thomas Hebeisen

Rheinparkstrasse 6
4127 Birsfelden
079 588 96 55



Eveline Lenherr
Geschäftsführerin

Steinackerstrasse 27
4147 Aesch
079 319 28 00



Margrit Rohrbach

Rauracherweg 7
4132 Muttenz
079 569 93 66



Bruno Stähli

Gartenstrasse 1
4242 Laufen
079 648 11 80



Veronika Ziemke

Eulenweg 18
4244 Röschenz
079 869 47 86



Jürgen Gück

Projekte

Erwandern Sie den Horizont.

Wanderführer und -karten gibts
bei Bider&Tanner.

Bücher | Musik | Tickets | biderundtanner.ch
Aeschenvorstadt 2 | CH-4010 Basel



Bider&Tanner

Ihr Kulturhaus in Basel

Am ruhigen Südufer des Bielersee

Winterwanderung von Hagneck nach Ins



Route:

Hagneck (454) – Kraftwerk – Lüscherz (434) – Hofmannsflue (560) – Vinelz (460) – Ruine Hasenburg – Galge (530) – Ins Dorf (478)

Der Hagneckkanal war das Herzstück der Juragewässerkorrektur. Das Kraftwerk an der Mündung in den Bielersee wurde vor wenigen Jahren neu gebaut und gilt als ökologische Meisterleistung mitten in einer Auenlandschaft von nationaler Bedeutung. Wir wandern erst dem Kanal und dann dem See entlang, steigen auf den Seerrücken und geniessen die Aussicht über die St. Petersinsel und den Chasserai und schliessen den Wandertag schliesslich im Ankerdorf Ins ab.

Treffpunkt:

08:15 Basel SBB, Passerelle (IC 6 nach Domodossola)

Hinfahrt:

08:28 Basel SBB ab (via Olten - Biel)

10:09 Hagneck an

Rückfahrt:

15:05 Ins Dorf ab (via Biel - Laufen)

16:55 Basel SBB an

Billette / Kosten:

Billette nach Hagneck und ab Ins Dorf selbst lösen;


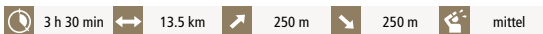
Mit U-Abo: Rückfahrt bis Laufen

Verpflegung:

Aus dem Rucksack, ev. Einkehr am Schluss der Wanderung

Anmeldung:

Bis 8.1.2024 an die WL, Tel. 061 601 72 06



Zur Wanderung auf
SchweizMobil



Winterwandern im hintersten Leimental

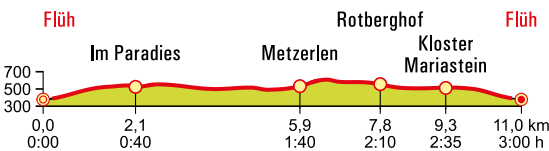
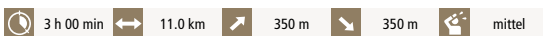
Hochebene Metzerlen - Mariastein



Route:

Flüh (379) – Mariastein (503) – Metzerlen (526) – Rotberghof (581) – Mariastein (513) – Flüh (379)

Wir erkunden das hinterste Leimental am Nordhang der Blauenkette. Nach einem kurzen Aufstieg von Flüh liegt die offene, unverbaute Landschaft der Hochebene von Metzerlen-Mariastein vor uns und bietet Ruhe und Erholung pur. Unser Blick schweift ins nahe Sundgau, zu den Vogesen, zum Schwarzwald und über die imposante Burg Landskron. In Metzerlen stärken wir uns mit einem Mittagessen und nehmen danach den Rückweg über Mariastein mit seiner sehenswerten neubarocken Klosterkirche unter die Füße.



Treffpunkt:

10:15 Tramhaltestelle Flüh Station (Tram Nr. 10)

Hinfahrt:

Individuell

09:35 Basel Bahnhofplatz ab, Tram Nr. 10 Richtung Rodersdorf

10:09 Flüh, Station an

Rückfahrt:

Individuelle Rückfahrt ab Flüh, Station

Billette / Kosten:

U-Abo Bereich; ohne U-Abo: Billette bis Flüh Station und zurück bitte selbst lösen

Verpflegung:

Mittagessen im Restaurant Lämmli Metzerlen, Menu ca. Fr. 25.–

Besonderes:

Max. 25 Teilnehmende

Die Wanderung kann abgekürzt werden.

Anmeldung:

Bis 20.1.2024 an WL, Tel. 061 901 77 04,

E-Mail: susannesuter@bluewin.ch



Zur Wanderung auf
SchweizMobil


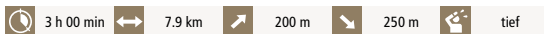
Die Eiserne Hand von Riehen



Route:

Riehen in der Au (330) – Maienbühl (385) – Nördlicher Grenzweg – Grenzstein 51 (420) – Bischofsstein Nr. 61 (463) – südlicher Grenzweg (481) – Maienbühl – Auweg – Riehen Dorf (280)

Eigentlich ist es nur ein spitzer Zeigefinger, der bei Riehen weit ins deutsche Herrschaftsgebiet reicht. Dennoch heisst der bewaldete Bergrücken seit jeher Eiserne Hand. Der Grenzverlauf ist hier seit 500 Jahren unverändert und wird durch historische Grenzsteine markiert. Während Jahrhunderten haben Schmuggler und Flüchtlinge die günstigen geografischen Verhältnisse genutzt. Wir folgen den Grenzsteinen bis zur äussersten Spitze und wandern wieder zurück nach Riehen.



Treffpunkt:

11:25 Haltestelle Riehen In der Au (Bus 35)

Hinfahrt:

Individuell

10:34 Basel SBB ab S6 nach Zell (via Bahnhof Riehen - Bus 35 Richtung Inzlingen Zoll)

11:23 Riehen in der Au an

Rückfahrt:

16:37 Riehen Dorf ab (Tram Nr. 2)

17:00 Basel SBB an

Billette / Kosten:

U-Abo-Bereich, ohne U-Abo: Billette nach/ab Riehen selbst lösen

Verpflegung:

Aus dem Rucksack. Einkehr am Ende der Wanderung

Besonderes:

REDUZIERTES WANDERTEMPO, bitte keine Hunde

Anmeldung:

Bis 5.2.2024 an die WL,

per Post oder E-Mail:

cornelia.jaeggli@stud.unibas.ch,

bitte Telefonnummer angeben



Zur Wanderung auf
SchweizMobil

Rooterberg und Dotteberg

Alpenpanorama und Kraftorte



Route:

Rotkreuz, Ibikon (490) – Obertal (649) – Michaelskreuz (794) – Udligenswil (601) – Dotteberg/ St.Jost (654) – Adligenswil, Dorf (526)

Östlich von Ebikon verläuft ein sanfter Hügelzug parallel zur Reuss. Das Götzelal teilt ihn in eine nördliche Hälfte, den Rooterberg, und eine südliche Hälfte, den Dotteberg. Die abwechslungsreiche Tour über die Luzerner Hügel bietet grosses Alpenpanorama. Zudem säumen kirchliche Kraftorte den Weg: die Kapelle Michaelskreuz mit ihren zwei uralten Linden und die Kapelle St. Jost an schönster Aussichtslage auf dem Dotteberg.

Treffpunkt:

08:30 Basel SBB am IR 37 nach Zürich

Hinfahrt:

08:43 Basel SBB ab (via Liestal - Lenzburg - Rotkreuz
Bus B 73 Richtung Luzern)
10:18 Rotkreuz, Ibikon an

Rückfahrt:

XX:24 Adligenswil, Dorf ab (via Luzern - Olten)
YY:56 Basel SBB an

Billette / Kosten:


Billete nach Rotkreuz, Ibikon und ab Adligenswil, Dorf bitte selbst lösen; mit U-Abo: Hinfahrt ab Sissach

Verpflegung:

Aus dem Rucksack

Anmeldung:

Es ist keine Anmeldung erforderlich



Zur Wanderung auf
SchweizMobil



Mittwoch, 13. März 2024

Leitung: Irene Meinen

Zu den Seerenbachfällen


Von Amden, Lehni nach Quinten



Route:

Amden, Lehni (667) – Oberbetlis (506) – Seerenbachfälle – Haslegade (523) – Tscherüti (461) – Grappen – Quinten (433)

In drei Stufen stürzen die Wassermassen der Seerenbachfälle fast 600 Meter von der Hochebene von Amden zum Walensee hinunter. Damit gehört das Naturdenkmal von nationaler Bedeutung zu den höchsten Wasserfällen Europas. Auf einer einzigartigen Wanderung von Amden-Lehni über Betlis bis nach Quinten erleben wir die Wasserfälle hautnah und geniessen zudem die herrliche Sicht auf den Walensee und die Glarner Alpen. Von Quinten geht es dann per Schiff - dem einzigen Verkehrsmittel hier – über den See nach Murg.



Treffpunkt:

07:20 Basel SBB, Passerelle (IC 3 nach Zürich)

Hinfahrt:

07:33 Basel SBB ab (via Zürich - Ziegelbrücke)

09:46 Amden, Lehni an

Rückfahrt:

16:00 Quinten ab (Schiff nach Murg West und

Zug via - Ziegelbrücke - Zürich)

18:28 Basel SBB an

Billette / Kosten:

Billette nach Amden, Lehni und ab Murg selbst lösen.

Zusätzlich für Schifffahrt Quinten - Murg Fr. 8.40

Verpflegung:

Aus dem Rucksack, ev. Einkehr am Schluss der Wanderung

Besonderes:

Trittsicherheit, Schwindelfreiheit und gute Kondition erforderlich, Stöcke empfohlen max. 20 Teilnehmende

Anmeldung:

Bis 11.3.2024 an die WL, Tel. 061 601 72 06

Zur Wanderung auf
SchweizMobil



Mittwoch, 20. März 2024

Leitung: Susanne Suter

Naturschönheiten in Stadtnähe

Von der schönsten Ecke des Schwarzbubenlandes nach Arlesheim

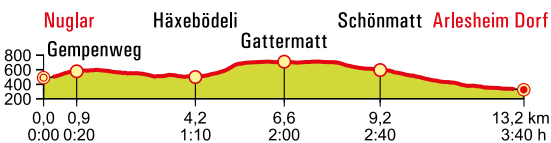


Route:

Nuglar (488) – Gempenweg (600) – Häxebödeli (490) – Gattermatt (711) – Schönmatt (597) – Arlesheim Dorf (328)

In der äussersten Ecke des Schwarzbubenlandes liegt das schönste Obstbaudorf weit und breit. Besonders anmutig präsentiert sich Nuglar während der Kirschblüte. Oberhalb des Dorfes werden wir mit einer prächtigen Rundschau über das Baselbiet, zur Jurakette und zum Schwarzwald belohnt. Im Waldreservat Sternenberg verzichtet die Gemeinde Büren seit 1996 während 99 Jahren vollständig auf die Holznutzung, mit dem Ziel mehr Biodiversität zu schaffen. Nach einem kurzen, steilen Anstieg zum Gempenplateau hören wir schliesslich mit etwas Glück auch noch den Gesang der selten gewordenen Feldlerche.

3 h 40 min 13.2 km 400 m 550 m mittel



Treffpunkt:

10:00 Liestal Bahnhof (Busbahnhof)

Hinfahrt:

10:15 Liestal ab (Bus 73)

10:30 Nuglar Dorfplatz an

Rückfahrt:

Individuell ab Arlesheim Dorf

Billette / Kosten:

U-Abo Bereich, ohne U-Abo Billette nach Nuglar Dorfplatz und ab Arlesheim Dorf bitte selbst lösen

Verpflegung:

Aus dem Rucksack, Einkehr am Schluss der Wanderung

Besonderes:

Stöcke empfohlen

Anmeldung:

Bis 18.3.2024, an WL, Tel. 061 901 77 04 oder

E-Mail: susannesuter@bluwini.ch

Zur Wanderung auf
SchweizMobil



Eiserne Hand

From the Chrischona tower to Riehen



Itinerary:

St. Chrischona (495) – Chrischonatal (424) – Inzlinger Zoll (330) – Maienbühl – Eiserne Hand (463) – Riehen, Grenze (280)

The course of the frontier between Basel-Stadt and Germany is curious. When hiking along the border from the Chrischona tower to Riehen we come across remarkable boundary stones. They reflect the history of almost 600 years. In addition, the "Eiserne Hand" was an infamous spot for refugees in World War II.

Meeting Place:

09:40 at Basel Barfüsserplatz, for tram Nr. 6

Journey:

09:47 Basel Barfüsserplatz, dep. (via Riehen - bus)
10:23 Bettingen, St. Chrischona, arr.

Return Journey:

Individually, at about 3pm from Riehen Grenze (tram Nr. 6)

Ticket / Cost:

Free ride with the U-Abo (TNW) or purchase your individual ticket

Refreshments:


Bring your own food and drink

Special Note:

Detailed instructions will be sent to all registered a few days before the hike

Registration:

Register directly with the guide by Wednesday, March 20, 2024: hanspeter.preiswerk@teleport.ch



To the track on SchweizMobil



Erziehungsdepartement des Kantons Basel-Stadt

Jugend, Familie und Sport

► Abteilung Sport/Sportamt



Sport für Alle

SPASS, BEWEGUNG UND
GESUNDHEIT FÖRDERN!

**Wir fördern Sport und Bewegung auf allen Leistungsstufen. Für alle Generationen.
Ihr Sportamt Basel-Stadt.**

**Alle Informationen:
www.sport.bs.ch**



Ostermontag, 1. April 2024

Leitung: Susanne Schlicker

Über Jurahöhen ins Oberbaselbiet

Ostermontagswanderung von der Staffelegg nach Anwil



Route:

Staffelegg (620) – Benkerjoch (659) – Salhöhe – (787)
– Nesselgraben – Schwingruebe (823) – Schnäpfenflüeli –
Anwil (588)

Von Pass zu Pass: Der erste aussichtsreiche Teil unserer Wanderung führt auf dem Jurahöhenweg über drei schöne Pässe. Staffelegg und Benkerjoch verbinden Aarau mit dem Fricktal, die Salhöhe bildet die Kantonsgrenze zwischen Aargau und Solothurn. Hier wenden wir uns nordwestwärts und wandern über den Tafeljura bis «Ammel» (Anwil). Die östlichste basellandschaftliche Gemeinde liegt in einer wunderschönen Landschaft und wurde durch den ersten Vers des Baselbieterlieds bekannt.

Treffpunkt:

08:25 Basel SBB am IR 36 nach Frick

Hinfahrt:

08:37 Basel SBB ab (via Rheinfelden - Frick)
09:41 Staffelegg, Passhöhe an

Rückfahrt:

15:30 Anwil, Dorf ab (via Gelterkinden)
16:27 Basel SBB an

Billette / Kosten:


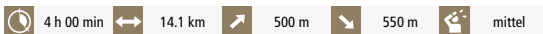
U-Abo Bereich; ohne U-Abo: Billette nach Staffelegg, Passhöhe und ab Anwil, Dorf bitte selbst lösen

Verpflegung:

Aus dem Rucksack.

Anmeldung:

Es ist keine Anmeldung erforderlich



Zur Wanderung auf
SchweizMobil

Mittwoch, 10. April 2024

Leitung: Susanne Suter

Naturschutzgebiet Reussebene

Flachmoore und Altwasserlandschaften an der Reuss




Route:

Muri (459) – Althäusern (418) – Rottenschwil (384) – Dominilochstäg (380) – Bremgarten (387)

Wir wandern durch das flachmoorreichste Naturschutzgebiet des Mittellandes mit Altwasserlandschaften von eindrücklicher Schönheit. Für naturkundlich Interessierte punktet die Aargauer Reussebene mit Artenreichtum und vielfältigen Lebensräumen für Tiere und Pflanzen. An der stillen Reuss und am Rotenschwilermoos erkunden wir das Brutgebiet für Kiebitze sowie die Flachwasserbiotope mit Brutinseln und Verlandungszonen für seltene Wasservögel.

3 h 50 min 15.6 km 150 m 250 m mittel



Treffpunkt:

08:20 Basel SBB, Passerelle (IR 37 nach Zürich)

Hinfahrt:

08:43 Basel SBB ab (via Liestal – Sissach – Lenzburg)
09:50 Muri AG an

Rückfahrt:

16:56 Bremgarten Obertor ab (via Wohlen - Lenzburg - Sissach - Liestal), 18:13 Basel SBB an

Billette / Kosten:

Billette nach Muri AG und ab Bremgarten bitte selbst lösen. Mit U-Abo: ab/bis Sissach

Verpflegung:

Mittagessen im Restaurant Hecht, Rottenschwil
Tagesteller ca. Fr. 20.– (bitte um Mitteilung Menu mit Fleisch oder Vegi)

Besonderes:

Max. 35 Teilnehmende, Feldstecher empfehlenswert
Die Wanderung kann abgekürzt werden

Anmeldung:

Bis 6.4.2024 an WL, Tel. 061 901 77 04 oder
E-Mail: susannesuter@bluewin.ch



Zur Wanderung auf
SchweizMobil



Ihr Auftrag ermöglicht Menschen mit Behinderung eine qualifizierte Arbeit und sichert 140 agogisch begleitete Arbeitsplätze.

Unsere Dienstleistungen und Produkte sind vielfältig, orientieren sich am Markt und schaffen einen sozialen Mehrwert:

**Grafisches Service-Zentrum
Elektronische Datenverarbeitung
Treuhand
kreativAtelier
Gastronomie
Flohmarkt**

Wir freuen uns auf Ihren Auftrag!



**Wohn- und Bürozentrum
für Körperbehinderte**
www.wbz.ch
+41 61 755 77 77



**Ihre Spende
in guten Händen**
Spendenkonto 40-1222-0

MAGGIORINI KURTZ AG

Verkauf- & Servicecenter für Büromaschinen und Hardware. Seit 1942

Reparieren statt wegwerfen

Planung • Wartung • Reinigung • Reparaturen

Diverse Occasions-Geräte inklusiver Garantie!
Top-Angebote zu top preisen.

Bürenflue

A hike along the edge of ridges and plateaus



Itinerary:

Lupsingen, Dorf (435) - Chleckenberg (543) - Schneematt (569) - Löhr (599) - Bollhübel (611) - Hobelrank (692) - Bürenflue (730) - Gempen, Dorf (677)

We start our hike at Lupsingen, a desirable place for living. Shortly after leaving the village, we arrive at a small farm house. At the Schneematt, electrical power was unknown until thirty years ago. Before hiking along the edge of the Bürenflue, we pass the museum for mechanical nickelodeons which is home of many historical musical instruments.

Meeting Place:

09:45 at Basel Bahnhof SBB, at the IC61

Journey:

09:56 Basel SBB dep. (via Liestal - bus 72)

10:23 Lupsingen Dorf arr.

Return Journey:

Individually, at about 3pm from Gempen, Dorf (Bus 67 to Dornach)

Ticket / Cost:

Free ride with the U-Abo (TNW) or purchase your individual ticket

Refreshments:


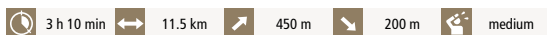
Bring your own food and drink

Special Note:

Detailed instructions will be sent to all registered a few days before the hike

Registration:

Register directly with the guide by Wednesday, April 10, 2024: hanspeter.preiswerk@teleport.ch



To the track on SchweizMobil

Sonntag, 14. April 2024

Leitung: Kathrin de Vries

Wilde Tulpen am Tüllinger Hügel

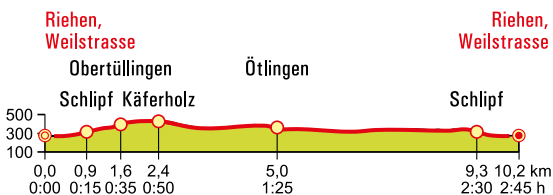
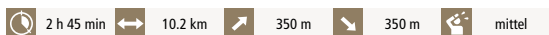
Blühende «Sterne» in den Reben und Wiesen



Route:

Riehen, Haltestelle Weilstrasse (276) - Obertüllingen (400) - Käferholz (428) - Ötlingen (393) - Schlipf (272) - Riehen, Haltestelle Weilstrasse (276)

Auf dem Tüllinger Hügel, oberhalb von Weil am Rhein, wächst eine Pflanze, die man sonst nur noch ganz selten findet: die wilde Weinberg-Tulpe, die ihre gelben Blütenblätter im Frühling zu einem schönen Stern öffnet. Während sie adernorts schon längst ausgestorben ist, verwandelt sie die Rebberge und Wiesen hier jedes Jahr in ein wahres Tulpenmeer. Wir wandern von Riehen zunächst zur Kirche St. Ottilien in Obertüllingen und dann mit fantastischem Weitblick weiter über den Tüllinger Hügel bis nach Ötlingen. Durch die Reben geht es zurück nach Riehen.



Treffpunkt:

09:30 Riehen, Haltestelle Weilstrasse

Hinfahrt:

Individuell, ab Bahnhof SBB: Tram Nr. 2 bis Messeplatz, Tram Nr. 6 bis Riehen Weilstrasse

Rückfahrt:

Individuell ab Riehen Weilstrasse (ca. 15.00 Uhr)

Billette / Kosten:

U-Abo-Bereich, ohne U-Abo nach Riehen Weilstrasse und zurück Billett selbst lösen

Verpflegung:

Mittagessen aus dem Rucksack, ev. Einkehr zum Kaffee in Ötlingen

Besonderes:

Bitte unbedingt ID und Euro mitnehmen!

Anmeldung:

Bis 11.4.2024 an die WL, Tel. 079 912 09 10 oder E-mail an: kathrin.devries@bluewin.ch (Bitte Natel Nr. angeben)



Zur Wanderung auf
SchweizMobil

Einkehr auf dem Bauernhof


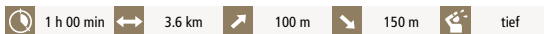
Gemütliche Wanderung von Rünenberg nach Häfeltingen



Route:

Rünenberg, Frohe Aussicht (604) – Mattenhof (556) – Zmatte (604) – Häfeltingen-Dorf (556)

Die Familie Strub-Mathys bewirtschaftet den Mattenhof bereits in vierter Generation. Mutterkuhhaltung, Ackerbau und Grasland prägen den 20 Hektaren grossen IP-Suisse-Betrieb. Daneben gehören Hund, Katze, Esel, Zwergziegen und Meerschweinchen quasi zur Familie. Auf unserer gemütlichen Wanderung von Rünenberg nach Häfeltingen werden wir hier eine Rast einlegen und uns im Baseltierstübli mit lokalen Spezialitäten verwöhnen lassen.



Treffpunkt:

12:55 Uhr Basel SBB an der S3 nach Olten

Hinfahrt:

13:01 Uhr Basel SBB ab (via Gelterkinden - Bus B 104 Richtung Zeglingen)

13:51 Uhr Rünenberg, Frohe Aussicht, an

Rückfahrt:

17:02 Uhr Häfeltingen Dorf ab (via Rümlingen Dorf - Sissach)

17:45 Uhr Basel SBB an

Billette / Kosten:

U-Abo Bereich; ohne U-Abo: Billette nach Rünenberg, Frohe Aussicht und ab Häfeltingen Dorf selbst lösen

Verpflegung:

Zwischenverpflegung und Einkehr

Besonderes:

Gemütliche Wanderung mit Zvieri im Mattenhof (ca. Fr. 12.-, diverse Angebote). Fast nur Wege mit Belag

Anmeldung:

Bis Freitag, 12.4.2024, 11:00 Uhr an: brumantellich@hispeed.ch oder Tel. 079 446 12 60



Zur Wanderung auf
SchweizMobil

**«Diräkt vom Buur
isch eusi Chochkultur!»**

G a s t h o f
alpBad

Familie Spiess-Hostettler

Gasthof Alpbad
4450 Sissach
Tel. 061 971 10 65
gasthof@alpbad.ch
Mi – So geöffnet

Ausflugsrestaurant
mit gutbürgerlicher Küche
frisch und saisonal
Saal für Anlass
Sommerterrasse

seit 1910

finkbeiner

Die Bäckerei in Liestals Altstadt & in Pratteln zwischen Schloss & Schmittiplatz

- Täglich frische Backwaren aus naturnahem Getreideanbau
- Grosse Auswahl frischer Sandwiches
- Feine Hausgemachte Spezialitäten
- Hausgemachte Pralinés

4410 Liestal, Rathausstrasse 18
4133 Pratteln, Schlossstrasse 59

Tel. 061 / 921 06 90
beck-finkbeiner.ch

Samstag, 20. April 2024

Leitung: Brigitte Beerli

Sandsteinhöhlen und Schloss Liebegg

Lauschtige Waldsenke und aussichtsreicher Felsporn

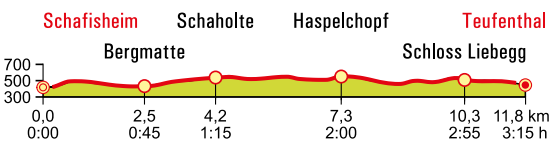


Route:

Schafisheim (419) – Bergmatte (433) – Schaholte (528) – Haspelchopf (551) – Schloss Liebegg (510) – Teufenthal (449)

Über Holztreppen geht es hinauf zum ersten Aussichtspunkt und dann weiter zum idyllischen Weiher am Heuermülibächli. Der Wald zwischen Schafisheim und Teufenthal hält aber noch mehr Überraschungen bereit: Unerwartet tauchen riesige, teilweise begehbare Sandsteinhöhlen auf. Spannende Fotomotive sind garantiert! Hier wurden einst Steine für den Bau von Kirchen, Brücken und vielleicht auch des Schlosses Liebegg gebrochen. Die Schlossterrasse bietet jedenfalls einen herrlichen Rundblick auf das Wynental und das Aargauerland.

3 h 15 min 11.8 km 400 m 350 m mittel



Treffpunkt:

08:30 Basel SBB, Passerelle, für IR 37 Richtung Zürich

Hinfahrt:

08:43 Basel SBB ab (via Liestal – Sissach – Lenzburg)
09:44 Schafisheim Gemeindehaus an

Rückfahrt:

16:15 Teufenthal AG ab (via Aarau – Sissach – Liestal)
17:13 Basel SBB an

Billette / Kosten:

Billette nach Schafisheim Gemeindehaus und ab Teufenthal AG selbst lösen. Mit U-Abo ab/bis Sissach

Verpflegung:

Aus dem Rucksack

Anmeldung:

Bis 18.4.2024 an die Wanderleiterin
Tel. 079 246 42 29 oder sunshine99@bluewin.ch



Zur Wanderung auf
SchweizMobil

Save the date!

Sonntag, 21. April 2024

Burgenwanderung zur Ruine Farnsburg

Tolles Programm für die ganze Familie

baselland-tourismus.ch/burgenwanderung2024



Organisiert durch:



Archäologie Baselland



**BASEL
LANDSCHAFT**
BILDUNGS-, KULTUR- UND SPORTDIREKTION
SPORTAMT

Baselland.

Entdeckerland.

Mittwoch, 24. April 2024

Leitung: Cornelia Jäggli

Zu de Osterglogge uf em Mont Soleil



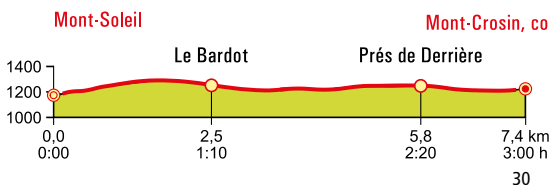
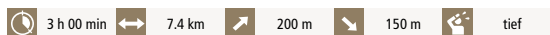
© Daten Swisstopo, SchweizMobil 1 km



Route:

Mont-Soleil Bergstation Funiculaire (1179) – Mont Soleil (1291) – Le Bardot (1252) – Près de Derrière (1249) – Mont-Crosin Col (1227)

Zu Tausenden färben die Osterglocken im Frühling die Wiesen auf dem Mont-Soleil gelb. Eine extensive Weidewirtschaft macht die Blumenpracht möglich. Mit einer fantastischen Aussicht über den Jura, die Alpen und Vogesen wandern wir über den flachen Hügelzug bis zum Mont-Crosin. Hoch über uns drehen die Räder des ältesten Windparks der Schweiz ihre Runden.



Treffpunkt

11:15 St-Imier, Bahnhof SBB

Hinfahrt:

Individuell

09:03 Basel SBB ab via Delémont **oder**

09:28 Basel SBB ab via Olten

10:59 St-Imier an (via Delémont) **oder**

11:12 St-Imier an (via Olten)

Rückfahrt:

17:24 Mont-Crosin ab (via Glovelier - Laufen)

19:23 Basel SBB an

Billette / Kosten:

Billette nach Mont-Soleil funiculaire und ab Mont-Crosin col selbst lösen

Verpflegung:

Aus dem Rucksack, Einkehr am Ende der Wanderung

Besonderes:

REDUZIERTES WANDERTEMPO, bitte keine Hunde

Anmeldung:

Bis 22.4.2024 an die WL, per Post oder E-Mail an:

cornelia.jaeggli@stud.unibas.ch

Bitte Telefonnummer angeben



Zur Wanderung auf
SchweizMobil

Samstag, 27. April 2024

Generalversammlung

Bitte reservieren Sie sich bereits heute das Datum für unsere Generalversammlung: 27.4.2024



Details und Anmeldung:

Die Mitglieder der Wanderwege beider Basel erhalten im März 2024 in einem Versand detaillierte Unterlagen zur Generalversammlung.

Mehr unter www.wanderwege-beider-basel.ch oder bei der Geschäftsstelle 061 922 19 44, info@wwbb.ch



Donnerstag, 2. Mai 2024

Leitung: Irene Meinen

Unterwegs mit Ella Hasenfratz in Biel-Benken


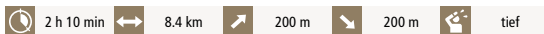
Biel-Benken und Umgebung entdecken



Route:

Biel-Benken Brücke (313) – Breitenacker (396) – Benkenspitze – Oser Denkmal (391) – Obem Sebelagger (379) – Spittelhof (344) – Chillweg - Biel-Benken Dorf (311)

Ein kleines Dorf mit einer spannenden Geschichte: Auf einer Dorfführung erhalten wir zu Beginn unseres Wandertages Einblick in die bewegte Vergangenheit von Benken und kommen unter anderem am Schössli und an der Mühle vorbei. Durch Rebberge und Obstaine gelangen wir anschliessend zum Benkenspitze, der wie ein ausgestreckter Finger ins Elsass ragt. Auf dem Rückweg nach Biel passieren wir das Denkmal für den Pfarrer und Dichter Friedrich Oser und geniessen immer wieder wunderbare Blicke ins Leimental, zum Blauen und zur Ruine Landskron.



Treffpunkt:

11:00 Bushaltestelle Biel-Benken, Brücke (Bus 60)

Hinfahrt:

Individuell mit Tram und Bus (ab Basel mit Tram Nr. 10 bis Bottmingen Schloss, Bus 60)

Rückfahrt:

Individuell mit Tram und Bus

Billette / Kosten:

U-Abo Bereich; ohne U-Abo: Billette bis Biel-Benken Brücke und ab Biel-Benken Dorf selbst lösen

Verpflegung:

Mittagessen im Rest. Heyer, Biel-Benken, oder aus dem Rucksack

Besonderes:

Dorfführung 1 Std.; nach dem Mittagessen 2-stündige Wanderung mit viel Wissenswertem; ID mitnehmen

Anmeldung:

Bis 25.4.2024 an die WL, Tel. 061 601 72 06

Zur Wanderung auf
SchweizMobil



Mit dem Wanderbillett auf den Niesen

Die Schweizer Pyramide



Route:

Mülenen (691) - Heustrichweid (886) - Haslerweid (959) - Niesewald (1244) - Schwandegg (1668)

Mit 11674 Stufen ist die Treppe entlang der Niesenbahn die längste der Welt. Zwar nicht über die Stufen aber immer in der Nähe der Bahn überwinden wir die ersten 1000 Höhenmeter und steigen bei der Mittelstation Schwandegg in die historische Standseilbahn. Auf dem Gipfel des 2362 Meter hohen Niesen geniessen wir dann die herrliche Rundumsicht auf die Berner Alpen, den Thuner- und Brienzensee und weiter bis ins Mittelland.

Treffpunkt:

Mülenen, Talstation Niesenbahn

Hinfahrt:

Individuell

07:28 Basel ab (IC 61 nach Spiez - RE Richtung Brig)

09:17 Mülenen an

Rückfahrt:

14:37 Mülenen ab (via Spiez - Bern - Olten)

16:32 Basel SBB an (oder gleiche Verbindung 1h später)

Billette / Kosten:

Billette bis/ab Mülenen bitte selbst lösen.

Wanderbillett Niesen: Fr. 48.–, bzw. Fr. 24.– mit GA oder Halbtax


Verpflegung:

Im Berghaus Niesen Kulm

Es besteht die Möglichkeit für Picknick

Anmeldung:

Bis 6.5.2024 an die WL, E-Mail: silviaso@bluewin.ch oder 079 603 78 78



Zur Wanderung auf
SchweizMobil



Ihr Partner für jedes Abenteuer.



SPORTSHOP AG
KARRER
4242 Laufen - sportshopkarrer.ch

Donnerstag, 9. Mai 2024

Leitung: Susanne Schlicker

Über die Blaseflue im Emmental

Durch Gotthelfs Landschaft



Route:

Zollbrück (625) – Hinter Längholz (915) – Moosegg (950) – Waldhäusern (967) – Blaseflue (1118) – Möschberg (855) – Grosshöchstetten (743)

Wir wandern mitten durch die Landschaft, die den Schriftsteller und Pfarrer Jeremias Gotthelf zu seinen Werken inspiriert hat. Ausgangspunkt ist Zollbrück, unweit von Lützelflüh, dem Wohn- und Arbeitsort von Gotthelf. Vorbei an Sandsteinfelsen und Emmentaler Bauernhäusern gehen wir über die sanften Hügel bis zur Blaseflue, dem höchsten Punkt der Region. Auf dem Weg hinunter nach Grosshöchstetten geniessen wir herrliche Ausblicke ins Thunerseebecken, zur Stockhorn-Gantrisch-Kette und auf das Aare- und Emmental.

Treffpunkt:

08:15 Basel SBB am IC 6 nach Olten

Hinfahrt:

08:28 Basel SBB ab (via Olten – Burgdorf)
10:11 Zollbrück an

Rückfahrt:

15:54 Grosshöchstetten ab (via Konolfingen – Bern)
17:32 Basel SBB an

Billette / Kosten:


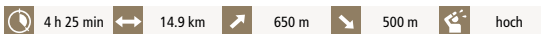
Billette nach Zollbrück und ab Grosshöchstetten bitte selbst lösen

Verpflegung:

Aus dem Rucksack

Anmeldung:

Es ist keine Anmeldung erforderlich



Zur Wanderung auf
SchweizMobil



Freitag, 17. Mai 2024

Leitung: Brigitte Beerli

«Tüfels Chilen» und Riegelhäuser

Ein Streifzug durchs Tösstal




Route:

Kollbrunn (493) – Chalchenrain (535) – Wolfbrunnen (665)
– Höchholz (791) – Schwändi (790) – Girenbad (721) –
Lettenberg (684) – Zell (541) – Rämismühle-Zell (530)

Von Kollbrunn hinauf auf den Grat, wieder hinunter an den Bantälbach und schon erreichen wir den Höhepunkt dieser Wanderung durchs Tösstal: Die «Tüfels Chilen» sind ein Naturdenkmal, das über die Jahrtausende durch Kalkablagerungen entstanden ist. Die bizarren Formen des Tuffsteins beflügelten die Fantasie der Menschen und liessen sie an einen Altar des Teufels denken. Vorbei am historischen Hotel Gyrenbad, einem einstigen Heilbad, wandern wir weiter zum Dorf Zell mit seinen eindrücklichen Riegelhäusern.

🕒 3 h 50 min 🔄 13.3 km 📏 550 m 📏 500 m 🏠 mittel



Treffpunkt:

07:30 Basel SBB, Passerelle für IR 37 nach Zürich

Hinfahrt:

07:43 Basel SBB ab (via Liestal - Sissach - Zürich)
09:56 Kollbrunn Bahnhof an

Rückfahrt:

16:25 Rämismühle-Zell ab (via Winterthur - Zürich)
18:28 Basel SBB an

Billette / Kosten:

Billette nach Kollbrunn und ab Rämismühle-Zell selbst lösen.

Verpflegung:

Aus dem Rucksack. Ev. Kaffeehalt im Gasthaus Gyrenbad

Besonderes:

Stöcke empfohlen. Viele Wurzelweglein und ein kurzer steiler Abstieg

Anmeldung:

Bis 15.5.2024 an die Wanderleiterin
Tel. 079 246 42 29 oder sunshine99@bluewin.ch



Zur Wanderung auf
SchweizMobil



RESTAURANT ZUM SEILER

RESTAURANT - HOTEL GARTENRESTAURANT

Rheinstrasse 93, 4410 Liestal

Telefon: 061 921 41 88

E-Mail: info@seilershotels.ch

Bushaltestelle Radacker, Bus Nr. 81

Weinbau
Monika Fanti
Aesch/Bl



Weinbau Monika Fanti

mit dem Winzerbeizli

Tel: 061 753 07 72

Mittlerer Rebbergweg 1

4147 Aesch BL

www.weinbau-monika-fanti.ch



Samstag, 25. Mai 2024

Leitung: Seppi Lenherr

Ritterburg, Sandsteinhöhlen und Aussichtsturm

Von Teufenthal über den Homberg bis nach Beinwil am Hallwilersee



Route:

Teufenthal (419) - Schloss Liebegg (510) - Dürrenäsch (540) - Wampfle (705) - Tätschbühl (713) - Oberflügelberg Rest. (767) - Aussichtsturm Homberg (788) - Beinwil am See (520)

Von Teufenthal wandern wir vorbei am Schloss Liebegg, wo heute unter anderem das Hexenmuseum untergebracht ist, zu den nahe gelegenen Sandsteinhöhlen. Hier wurde im 19. Jahrhundert Sandstein abgebaut; die zurückgebliebenen Höhlen sind heute noch zugänglich. Ein weiterer Höhepunkt im wörtlichen Sinn ist der 17 Meter hohe Aussichtsturm auf dem Homberg. Die Einheimischen nennen den Hügel auch liebevoll Aargauer Rigi. Den Wandertag beenden wir gemütlich in Beinwil am Hallwilersee.

Treffpunkt:

08:35 Basel SBB, am IR 37 nach Zürich

Hinfahrt:

08:43 Basel SBB ab (via Liestal - Sissach - Aarau)
09:41 Teufenthal AG an

Rückfahrt:

17:27 Beinwil am See ab (via Lenzburg - Olten)
19:01 Basel SBB an

Billette / Kosten:

Billette nach Teufenthal AG und ab Beinwil am See bitte selbst lösen. Mit U-Abo: Hinfahrt ab Sissach.

Verpflegung:

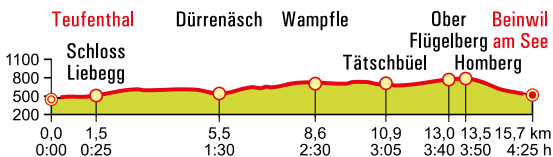
Aus dem Rucksack. Ev. Einkehr kurz vor dem Homberg im Restaurant Oberflügelberg möglich

Besonderes:

Wanderstöcke empfohlen

Anmeldung:

Bis 22.5.2024 an den WL, Tel. 079 277 11 03



Zur Wanderung auf
SchweizMobil



Mittwoch, 29. Mai 2024

Leitung: Susanne Suter

Durchs Kempter Tobel zum Rosinli

Wasserläufe, Naturreichtum und Industriegeschichte



Route:

Kempten (552) – Chämptertobel (615) – Adetswil (725) – Rosinli (824) – Grabenriet (816) – Stoffel (919) – Bliggenswil (717) – Bauma (639)

Auf der Wanderung durch das Kemptertobel entlang der «Chämtner-Aa» tauchen wir ein in die Industriekultur, die das Zürcher Oberland im letzten Jahrhundert wesentlich geprägt hat. Das Tobel beeindruckt mit natürlich fließenden Waldbächen, Wasserfällen und Naturreichtum, zudem begegnen wir Zeitzeugen aus früheren Jahrhunderten. Das beliebte Berggasthaus Rosinli lockt mit prächtiger Sicht bis in die Alpen. Im Tösstal bei Bauma endet unsere Wanderung.

Treffpunkt:

07:15 Basel SBB, Passerelle, für IC 3 nach Chur

Hinfahrt:

07:33 Basel ab (via Zürich)

09:07 Kempten an

Rückfahrt:

15:50 Bauma ab (via Rüti - Zürich)

17:53 Basel SBB an

Billette / Kosten:

Billette nach Kempten und ab Bauma bitte selbst lösen

Verpflegung:

Im Rosinli mit Selbstbedienung oder aus dem Rucksack

Besonderes:

Stöcke empfohlen


Max. 35 Teilnehmende

Anmeldung:

Bis 26.5.2024 an WL, Tel. 061 901 77 04 oder

E-Mail: susannesuter@bluewin.ch

3 h 15 min 11.4 km 450 m 350 m mittel



Zur Wanderung auf
SchweizMobil





im Tschäpperli 92
CH-4147 Aesch / BL
061 753 15 30

info@tschaepperliweine.ch
www.tschaepperliweine.ch



Restaurant zur Stadtmühle
Mühlegasse 22, 4410 Liestal
Telefon 061 921 29 33
www.stadtmuehle-liestal.ch
info@stadtmuehle-liestal.ch

Gaststube	64 Pl.
Müllerstube	34 Pl.
Elefantentube	33 Pl.
Zunftstube	48 Pl.
Saal I + II	100 Pl.
Gartenwirtschaft	124 Pl.
Kinderspielplatz	

* warme Küche 11.00 bis 14.00 und vom 17.00 bis 22.00 Uhr
* Diverse Säle: Hochzeiten, Familienanlässe, Seminare etc.

öffnungszeiten

Di-Sa 10.00-14.00 und vom 17.00-24.00 Uhr

So 10.00-21.00 Uhr

Montag geschlossen

Saturday, June 1, 2024

Guide: Hanspeter Preiswerk

Linnerberg

A hike along the divide of the two rivers Aare und Rhein



Itinerary:

Staffelegg (620) – Hard (729) – Kilholz (649) – Linnerberg (716) – Lindeplatz (581) – Effingen (433)

The «Naturpark Aargau» offers a relaxing area with many surprising natural objects. Poor grassland with colourful orchids and silent forests where lizards enjoy sunbathing alternate with moderate farming. We will meet a tree oratory as well as a giant lime tree that is said to be more than 400 years old.

Meeting Place:

09:00 Basel Bahnhof SBB, at the IR36 to Zürich

Journey:

09:11 Basel SBB dep. (via Frick - bus 135)

10:08 Staffelegg, Passhöhe arr.

Return Journey:

15:47 Effingen, Dorf dep. (bus 137 to Frick - IR36 to Basel)

16:48 Basel SBB arr.

Ticket / Cost:

Free ride with the U-Abo (TNW) or purchase your individual ticket

Refreshments:

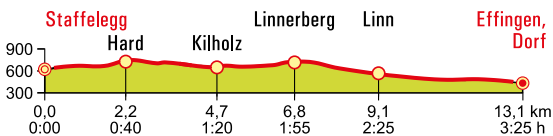
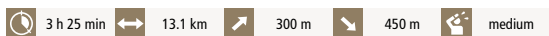
Bring your own food and drink

Special Note:

Detailed instructions will be sent to all registered a few days before the hike

Registration:

Register directly with the guide by Wednesday, May 29, 2024: hanspeter.preiswerk@teleport.ch



To the track on
SchweizMobil

Sonntag, 2. Juni 2024

Leitung: Seppi Lenherr

Dreiländertreffen

Mit dem Club Vosgien und dem Schwarzwaldverein Weil am Rhein



Bilder vom Dreiländertreffen 2019 in Ferrette

Dieses Jahr sind wir wieder beim Club Vosgien in Ferrette zu Gast, der ab 09.30 Uhr zwei kurze Wanderungen und anschliessend ein gemütliches Beisammensein organisiert hat:

Gruppe 1: ca. 4 km Wanderung mit rund 210 m Auf-/Abstieg

Gruppe 2: ca. 7 km Wanderung mit rund 320 m Auf-/Abstieg



Treffpunkte:

07:20 Bahnhofplatz Liestal (Reisecar)

07:50 Bahnhof Basel (Reisecar)

Die genauen Treffpunkte werden den Angemeldeten mitgeteilt.

Hinfahrt:

Mit Reisecar

ca. 09.00 Ankunft Gemeindesaal Ferrette

Rückfahrt:

16:30 Ferrette ab mit Reisecar

ca. 17:00 Basel an

ca. 17:30 Liestal an

Billette / Kosten:

Pauschal für Reisecar und Mittagessen inkl. Getränke und Dessert Fr. 50.–/Person

Verpflegung:

Zum gemeinsamen Mittagessen gibt es den typischen Elsässer Klassiker Carpes frites und Salat

Besonderes:

Unbedingt ID und € mitnehmen

Anmeldung:

Bis am 27.5.2024, 12.00 Uhr an die Geschäftsstelle der WbB: info@wwbb.ch oder Tel. 061 922 19 44

Mittwoch, 5. Juni 2024

Leitung: Kathrin de Vries

Naturschutzgebiet Zangenweidli

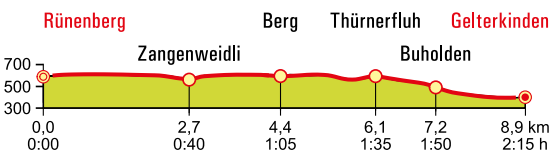
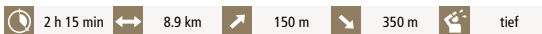
Orchideen & Co. im Wald



Route:

Rünenberg (600) - Zangenweidli (618) - Berg (619) -
Thürnerfluh (600) - Buholden (506) - Gelterkinden Bahnhof
(402)

Im Osten des Gelterkinden Berges liegt ein kleines aber feines Naturschutzgebiet: Das Zangenweidli bietet über 200 teilweise sehr seltenen Pflanzenarten wie Orchideen oder Wildbirnen einen Lebensraum. Unter Schutz steht es seit 1944 und ist somit wohl das älteste Naturschutzgebiet im Baselbiet. Wir gelangen von Rünenberg zum Zangenweidli, wo uns der Biologe Andres Klein die besonderen Pflanzen zeigt. Anschliessend geniessen wir auf der Thürnerfluh die Aussicht und unser Picknick, bevor wir nach Gelterkinden zurück wandern.



Treffpunkt:

09:36 Gelterkinden Bahnhof beim Bus 104

Hinfahrt:

Individuell nach Gelterkinden

09:40 Gelterkinden ab (Bus 104)

09:51 Rünenberg Mitteldorf an

Rückfahrt:

Individuell ab Gelterkinden Bahnhof ca. 14.00 Uhr

Billette / Kosten:

U-Abo-Bereich, ohne U-Abo Billett nach Rünenberg
Mitteldorf und ab Gelterkinden selbst lösen

Verpflegung:

Aus dem Rucksack, Einkehr am Schluss der Wanderung
möglich

Besonderes:

Wanderung mit Führung im Naturreservat Zangenweidli

Anmeldung:

Bis 3.6.2024 an die WL, Tel. 079 912 09 10
oder E-mail an: kathrin.devries@bluewin.ch
(Bitte Natel Nr. angeben)

Zur Wanderung auf
SchweizMobil



z.B.

kleines **Znü niböxli** mit **Bambusdeckel**



Personalisierbar mit Namen, diverse Sujets zur Auswahl. Ein ideales und nachhaltiges Geschenk für kleine Wandervögel!

Auch als grössere Lunchbox erhältlich!

Viele weitere personalisierbare Produkte
(z.B. Trinkflaschen, Grillgabeln) unter

regiodruck.ch/webshop



REGIOLASER

präzise graviert

Freitag, 7. Juni 2024

Leitung: Brigitte Beerli

Naturschauspiel Giessbach

Hoch über dem Brienersee

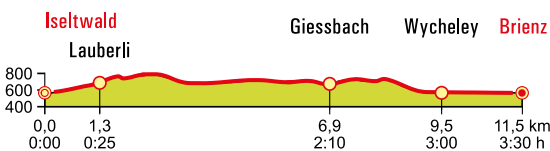


Route:

Iseltwald (566) – Lauberli (694) – Giessbach (666) – Wycheley (566) – Brienz (567)

Auf dem Weg vom Postkartendorf Iseltwald nach Giessbach erwarten uns fantastische Ausblicke auf den Brienzersee. Highlight der Wanderung sind aber die Giessbachfälle, die in 14 stiebenden Kaskaden in den türkisfarbenen See hinunter donnern. Ein Steg führt sogar hinter den Wasserfall. Eine Kaffeepause auf der Terrasse des historischen Hotels Giessbach werden wir uns ebenfalls nicht entgehen lassen.

3 h 30 min 11.5 km 450 m 450 m mittel



Treffpunkt:

07:45 Basel SBB, Passerelle (Abgang IC6, Richtung Brig)

Hinfahrt:

07:56 Basel ab (via Liestal - Olten - Bern)

10:26 Iseltwald Dorfplatz an

Rückfahrt:

16:37 Brienz ab (via Interlaken Ost - Olten - Liestal)

19:01 Basel SBB an

Billette / Kosten:

Billette nach Iseltwald Dorf und ab Brienz selbst lösen

Mit U-Abo: ab/bis Liestal

Verpflegung:

Aus dem Rucksack. Je nach Zeitplan, Kaffeepause im

Grandhotel Giessbach

Besonderes:

Feste Schuhe, Trittsicherheit, Stöcke empfohlen

Max. 23 Teilnehmende

Anmeldung:

Bis 5. Juni 2024 an die Wanderleiterin

Tel. 079 246 42 29 oder sunshine99@bluewin.ch

Zur Wanderung auf
SchweizMobil



Freitag, 14. Juni 2024

Leitung: Silvia Sommer

Homburg und Besichtigung der Seidenraupenzucht


Wie entsteht Schweizer Seide?



Route:

Läuelfingen (566) – Burgruine Homburg (640) – Häfelfingen (556) – Rümlingen (490) – Diepflingen (430)

Im 19. Jahrhundert stand in der Region Basel in fast jedem Bauernhaus ein Webstuhl. Seit 2016 wird die Seidenproduktion im Baselbiet nun wiederbelebt. Auf ihrem Hof in Häfelfingen züchtet Katharina Bitterli Seidenraupen und gewinnt damit Rohseide. Nach einer Wanderung von Läuelfingen vorbei an der schön restaurierten Homburg erfahren wir während einer Führung durch den Betrieb, wie Schweizer Seide entsteht. Danach geht es gemütlich durch das Homburgertal wieder hinunter nach Diepflingen.



Treffpunkt:

10:43 Bahnhof Läuelfingen (S9)

Hinfahrt:

Individuell

10:01 Basel SBB ab (S3 bis Sissach - S9 bis Läuelfingen)

10:43 Läuelfingen an

Rückfahrt:

16:11 Diepflingen ab (via Sissach)

16:45 Basel SBB an (oder mit späterer Verbindung)

Billette / Kosten:

U-Abo Bereich; ohne U-Abo: Billette nach Läuelfingen und ab Diepflingen bitte selbst lösen
Seidenraupen-Führung Fr. 15.-

Verpflegung:

Aus dem Rucksack

Besonderes:

Max. 30 Teilnehmende

Anmeldung:

Bis 11.6.2024 an WL, E-Mail: silviaso@bluewin.ch
oder 079 603 78 78



Zur Wanderung auf
SchweizMobil

Sonntag, 16. Juni 2024

Leitung: Seppi Lenherr

Jura Rando


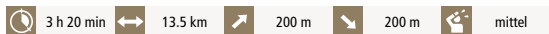
Gemeinsame Wanderung mit Jura Rando



Route:

Vendlincourt (448) – Punkt (480) – le Corbery (445) – le Neuf Etang (438) – Etang du Milieut (437) – Sur la Haute Borne (456) – Cabane (465) – Bois Juré (470) – Bonfol (444)

Im äussersten Zipfel des Kantons Jura, direkt an der Grenze zu Frankreich, gilt es eine Region von besonderer Anmut zu entdecken. Vorbei an Weihern und kleinen Sumpfbereichen, die seltenen Tier- und Pflanzenarten einen Lebensraum bieten, durchwandern wir den Wald zwischen Vendlincourt und Bonfol. Von der einstigen Sondermülldeponie der Basler Chemie merkt man in diesem Naturparadies auf jeden Fall nichts mehr.



Treffpunkt:

08:30 Uhr an der S3 nach Porrentruy

Hinfahrt:

08:37 Basel SBB ab (via Porrentruy)
10:03 Vendlincourt an

Rückfahrt:

Individuell
XX:52 Bonfol ab (via Porrentruy)
YY:23 Basel SBB an

Billette / Kosten:

Billette nach Vendlincourt und ab Bonfol bitte selbst lösen (mit U-Abo: ab/bis Laufen)

Verpflegung:

Aus dem Rucksack

Anmeldung:

Bis Dienstag, 11.6.2024 an die Geschäftsstelle der WbB,
Tel. 061 922 19 44 oder info@wwbb.ch



Zur Wanderung auf
SchweizMobil

Mittwoch, 19. Juni 2024

Leitung: Irene Meinen

Freiberge, Doubs und Pferdeasyl

Durch die wildromantische Combe de Biaufond




Route:

Les Bois (1034) – Cerneux Godat (938) – Lac de Biaufond (610) – Combe de Biaufond – Cul des Prés (792) – Maison Rouge – Les Bois (1034)

Idyllisch, ursprünglich, wild, romantisch: Auf die Franches Montagnes und den Grenzfluss Doubs treffen viele Adjektive zu, die Lust auf einen Besuch machen. Vom Juradorf Les Bois steigen wir hinunter zum Doubs-Stausee von Biaufond und durch die Combe de Biaufond über Leitern, Stege und Treppen wieder hinauf zum verträumten Waldsee Cul des Prés. Auf dem Rückweg durch die Freiberge passieren wir La Maison Rouge, wo die Stiftung für das Pferd alten Pferden, Ponys und Eseln einen würdigen Lebensabend bietet.

4 h 05 min 13.6 km 550 m 550 m mittel



Treffpunkt:

07:20 Basel SBB, Passerelle (S 3 Richtung Porrentruy)

Hinfahrt:

07:37 Basel SBB ab (via Laufen - Glovelier)
09:34 Les Bois an

Rückfahrt:

16:18 Les Bois ab (via Glovelier - Laufen)
18:23 Basel

Billette / Kosten:

Billette nach Les Bois und zurück selbst lösen;
mit U-Abo: ab/bis Laufen

Verpflegung:

Aus dem Rucksack

Besonderes:

Trittsicherheit, Schwindelfreiheit und gute Kondition erforderlich, Stöcke empfohlen; max. 20 Teilnehmende

Anmeldung:

Bis 17.6.2024 an die WL Tel. 061 601 72 06

Zur Wanderung auf
SchweizMobil



Sonntag, 23. Juni 2024

Leitung: Seppi Lenherr

Wandertreffen AG, SO, BS, BL

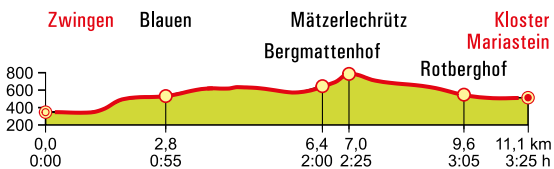
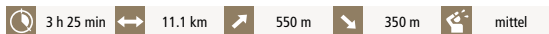
Sternwanderung



Route:

Zwingen Bahnhof (346) - Dorf Blauen (531) - Bergmattenhof (670) - Mätzerlehrütz (788) - Rotberg (581) - Mariastein (513)

Dieses Jahr laden die Solothurner Wanderwege zum traditionellen Wandertreffen mit den beiden Basel und den Aargauern ein. Unser Teil der Sternwanderung führt von Zwingen über Blauen, das Mätzerlehrütz und die Ruine Rotberg bis nach Mariastein. Im Pilgerrestaurant Post geniessen wir dann das gemeinsame Mittagessen. Anschliessend nimmt Werner Hänggi, Wanderleiter der Solothurner Wanderwege, Interessierte mit auf eine Führung durch das Benediktinerkloster Mariastein.



Treffpunkt:

07:05 Zwingen Bahnhof

Hinfahrt:

Individuell

06:37 Basel SBB ab (S3 Richtung Porrentruy)

06:59 Zwingen an

Rückfahrt:

Individuell ab Mariastein oder Flüh, Station

Billette / Kosten:

U-Abo-Bereich; ohne U-Abo: Billette nach Zwingen und ab Mariastein bitte selbst lösen

Verpflegung:

Zwischenverpflegung aus dem Rucksack

Besonderes:

Gemeinsames Mittagessen im Pilgerrestaurant Post, Mariastein. Fleischmenu Fr. 24.-, Vegetarisches Menu Fr. 19.-

Anmeldung:

Bis 18.6.2024, 12.00 Uhr an die Geschäftsstelle der WbB, Tel. 061 922 19 44 oder info@wwbb.ch

Zur Wanderung auf
SchweizMobil



Bergwirtschaft Dürstel



Dürstel 146
4438 Langenbruck
Tel: 062 390 11 15
www.duerstel.ch



duerstel.bergwirtschaft@gmail.com

Liebe Wanderfreunde,
auch eine stärkende Ruhepause ist wichtig – passend
dazu bieten wir Ihnen eine täglich liebevolle,
großartige & frische Auswahl von einfach & rustikal für
den kleineren Hunger, als auch für den
grossen Appetit - einfach lecker von A-Z!

Ihre Gastgeber Ellen & Ingemar

Restaurant Jägerstübli Anwil



Ausflugsziel für alle Ihre Anlässe.

Unsere vielfältige Küche bietet gutbürgerliche, regionale aber auch mediterrane Gerichte. Unsere Speisekarte ist saisonal ausgerichtet und viele unserer Zutaten kommen von Betrieben in unserer Region.

Wir freuen uns auf Ihren Besuch.

Jürg und Gabriela Mohler und Team

Telefon 061 991 06 18

www.jaegerstuebli-anwil.ch

Mittwoch, 3. Juli 2024

Leitung: Silvia Sommer

Ormalinger Waldwanderung

Im kühlen Wald unterwegs



Route:

Ormalingen (420) - Grossholz (613) - Ob Lör (595) - Wangenhof (601) Tal (500) - Weierhof (466) - Ormalingen (420)

Das Naturerlebnis im Grünen! Diese Rundwanderung durch den grossen Mischwald von Ormalingen und Wenslingen verspricht auch bei heissem Wetter angenehm kühle Temperaturen. Wir starten in Ormalingen in Richtung Waldhütte, überwinden eine kurze aber knackige Steigung und wandern schliesslich auf der Ebene von Wenslingen zurück in Richtung Ausgangspunkt.

Treffpunkt:

10:40 Ormalingen, Haltestelle Oberdorf Bus (102)

Hinfahrt:

Individuell

10.01 Basel SBB ab (S3 bis Gelterkinden - Bus 102)

10.40 Ormalingen, Oberdorf an

Rückfahrt:

14:46 oder 15:16 ab Ormalingen, Oberdorf

15:27 oder 16:27 Basel SBB an

Billette / Kosten:

U-Abo Bereich; ohne U-Abo: bitte Billette nach/ab

Ormalingen Oberdorf selbst lösen

Verpflegung:

Aus dem Rucksack

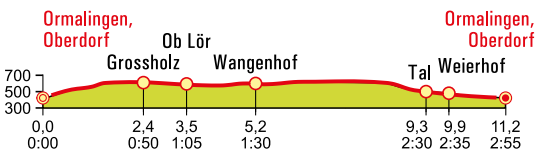
Besonderes:

Rundwanderung

Anmeldung:

Bis 1.7.2024 an die WL, E-Mail: silviaso@bluewin.ch

oder 079 603 78 78



Zur Wanderung auf
SchweizMobil



Samstag, 6. Juli 2024

Leitung: Seppi Lenherr

Skulpturenweg, prähistorische Grabstätte und New Orleans Jazz

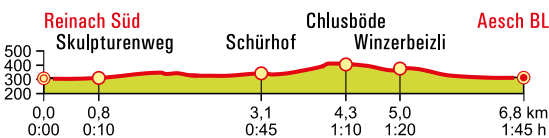
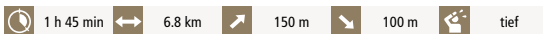
Von Reinach über die Chlusböde nach Aesch



Route:

Tramhaltestelle Reinach Süd (307) - Skulpturenweg (310) - Schürhof (335) - Chlusböde (398) - Winzerbeizli Monika Fanti Aesch (368) - Aesch (314)

Das erste Highlight dieser Wanderung ist der Skulpturenweg durch den Leywald bei Reinach, den über 50 hölzerne Märchengestalten säumen. Später stossen wir auf den Chlusböde auf die Überreste einer prähistorischen Grabstätte. Im Dolmen von Aesch war vor über 4000 Jahren eine ganze Sippe beerdigt worden. Und schliesslich lassen wir uns im Winzerbeizli mitten im Aescher Rebberg bei New Orleans Jazz kulinarisch verwöhnen.



Treffpunkt:

15:30 Uhr Tramhaltestelle Reinach Süd, Tram Nr. 11

Hinfahrt:

Individuell mit Tram Nr. 11

Rückfahrt:

Individuell ab Aesch Dorf mit Linie Nr. 11 oder S3 ab Bahnhof Aesch

Billette / Kosten:

U-Abo Bereich, ohne U-Abo; Billette bis nach Reinach Süd und ab Aesch Dorf oder Aesch Bahnhof selbst lösen

Verpflegung:

Zwischenverpflegung aus dem Rucksack

Besonderes:

Beim Winzerbeizli werden wir kulinarisch und musikalisch verwöhnt: es spielt die United Old Stars Bebbi Section auf. Kosten ca. Fr. 45.- p/Person für Essen inkl. Apéro, ohne Getränke. Max. 25 Teilnehmende

Anmeldung:

Bis 27.6.2024, 12.00 Uhr an die Geschäftsstelle der Wbb 061 922 19 44 oder info@wwbb.ch

Zur Wanderung auf
SchweizMobil



Restaurant Weinterrasse

Geniessen Sie, bei uns auf der grosszügigen Terrasse, den Blick über Maisprach und auf die Weinberge.

Christian Imhof & Daniela Held

Hasimatt 131

4464 Maisprach

Telefon: 061 841 16 12

Mobil: 079 535 93 81

www.weinterrasse.ch

Öffnungszeiten:

Mittwoch bis Sonntag

11.00 bis 23.00 Uhr



Skihütte Staffelalp Zeglingen

Winterbetrieb

- Anfang Dezember bis Mitte März an den Wochenenden geöffnet
- Gutbürgerliche Küche, selbst gemachte Kuchen und Desserts
- Langlaufloipe Skating und klassisch
- Skilift an den Wochenenden und evtl. Mittwochnachmittag in Betrieb

Spezielle Anlässe:

- Jeden Samstag Fondue
- Wildsaupfeffer aus einheimischer Jagd im Februar
- Volksski-, Snowboard- und Langlaufrennen
- Saisonschluss mit Buurezmorge

Vermietung im Sommer

- Tageweise oder ganze Wochenenden
- 70 Sitzplätze
- Moderne Kücheninfrastruktur
- Einfacher Schlafraum (Massenraum)

Wir würden uns sehr über Ihren Besuch im Winter oder eine Vermietungsanfrage freuen.

www.skiriege.ch



Samstag, 13. Juli 2024

Leitung: Susanne Schlicker

Montagne de Graitery

Jura pur



Route:

Gännsbrunnen (719) – Backihaus (1167) – Oberdörferberg (1297) - Montagne de Graitery (1165) – Rière Plain Champ (677) – Moutier (529)

Diese anspruchsvolle Wanderung bietet Jura pur: dunkle Tannenwälder, lichte Wytweiden, uralte Trockenmauern und dies alles mitten auf der Sprachgrenze. Von Gännsbrunnen folgen wir wenig begangenen Wegen zum Oberdörferberg und dem Montagne de Graitery und steigen dann ins (noch) bernjurassische Moutier ab. Auch die typische Geologie des Faltenjuras wird auf dieser Tour sicht- und erlebbar.

Treffpunkt:

07:50 Basel SBB am ICN nach Biel

Hinfahrt:

08:03 Basel SBB ab (via Laufen – Moutier)

09:57 Gännsbrunnen an

Rückfahrt:

XX:08 Moutier ab (via Laufen)

XX:55 Basel SBB an

Billette / Kosten:

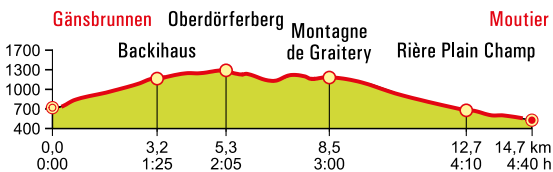
Billette nach Gännsbrunnen und ab Moutier bitte selbst lösen; mit U-Abo ab/bis Laufen

Verpflegung:

Aus dem Rucksack

Anmeldung:

Es ist keine Anmeldung erforderlich



Zur Wanderung auf
SchweizMobil



Samstag/Sonntag, 20./21. Juli 2024

Leitung: Seppi Lenherr

18. Schweizer Wandernacht


Bei Mondschein um den Beretenchofpf



Route:

Langenbruck Dorf (709) - Untere Wanne (812) - Holderbank (688) - Rinderweid (737) - Farisberg (813) - Vordere Bereten (883) - Beretenchofpf (1084) - Bachtalen (806) - Langenbruck Passhöhe (730)

Wandern bei Mondschein ist ein ganz besonderes Erlebnis. Im Rahmen der 18. Wandernacht nehmen wir Sie mit auf einen (auch tagsüber) wenig begangenen Rundweg von Langenbruck um den Beretenchofpf. Unterwegs geniessen wir die fantastische Aussicht auf das Mittelland, die Berner Alpen und das Passwangebiet. Tatsächlich kann auch nachts die Aussicht berauschend sein...



Treffpunkt:

00:15 (Sonntag 21.7.2024) Liestal Bahnhof, an der Waldenburgbahn

Hinfahrt:

00:24 Uhr Liestal ab (via Waldenburg - Bus)
00:58 Uhr Langenbruck Dorf an

Rückfahrt:

Individuell
06:50 Langenbruck Passhöhe ab (dann alle 60 Min.)

Billette / Kosten:

U-Abo Bereich, oder Billette selbst lösen

Verpflegung:

Zwischenverpflegung aus dem Rucksack

Besonderes:

Kurz vor Ende der Wanderung wird ein reichhaltiger Buurezmorge im Rest. Bachtalen Langenbruck serviert. Kosten 30.- für Mitglieder und Fr. 35.- für Nichtmitglieder. Der Betrag muss im Voraus bezahlt werden. Max. 30 Teilnehmende (nach Reihenfolge des Eingangs). Stirnlampe/Taschenlampe mitnehmen

Anmeldung:

Bis 11.7.2024 an die Geschäftsstelle der WbB, Tel. 061 922 19 44 oder info@wwbb.ch



Zur Wanderung auf
SchweizMobil

Samstag, 27. Juli 2024

Leitung: Susanne Suter

Panoramawanderung Gantrisch


Abwechslungsreiche Wanderung im Naturpark Gantrisch



Route:

Gurnigelpass (1593) – Schüpfenflue (1720) – Schwarzenbühlpass (1546) - Gägerstäg (1635) – Pfyffe (1665) – Schwarzenbühl Hotel (1492)

Der Gantrisch-Panoramaweg ist einer der schönsten Panoramawege der Voralpen. Im Süden sind die Gipfel der Gantrischkette zum Greifen nahe. Richtung Norden schweift der Blick über das Schwarzenburgerland, das Berner Mittelland und den Jura. Der Gägerstäg über dem Waldreservat an der Pfyffe ist ein weiteres Highlight dieser Wanderung vom Gurnigelpass nach Schwarzenbühl.



Treffpunkt:

06:45 Basel SBB, Passerelle (IC 61 nach Interlaken)

Hinfahrt:

06:56 Basel SBB ab (via Liestal - Olten - Bern - Thurnen)
09:08 Gurnigel Berghaus an

Rückfahrt:

15:17 Rüscheegg Schwarzenbühl ab (via Schwarzenburg - Bern - Olten)
17:32 Basel SBB an

Billette / Kosten:

Billette nach Gurnigel Berghaus und ab Rüscheegg, Schwarzenbühl Kurhaus bitte selbst lösen

Verpflegung:

Aus dem Rucksack, Einkehr am Schluss der Wanderung

Besonderes:

Wanderstöcke empfohlen
Max. 25 Teilnehmende

Anmeldung:

Bis 23.7.2024 an WL, Tel. 061 901 77 04 oder
E-Mail susannesuter@bluewin.ch




Zur Wanderung auf
SchweizMobil

Mittwoch, 14. August 2024

Leitung: Irene Meinen

Hoch über dem Oeschinensee

Bergtour mit Sicht auf die Dreitausender




Route:

Bergstation Oeschinen (1683) – Läger (1685) – Heuberg (1940) – Oberbärgli (1978) – Underbärgli (1724) Oeschinensee (1522) – Läger (1685) – Bergstation Oeschinen (1683)

Von der Bergstation Oeschinen steigen wir über abwechslungsreiche Bergpfade hinauf zum Oberbärgli und durch blumenreiche Alpwiesen wieder hinunter an die Ufer des türkisblauen Sees. So erleben wir den Oeschinensee von weit oben und ganz aus der Nähe und lassen uns von einer prachtvollen Aussicht auf die umliegenden Dreitausender Blüemlisalp, Fründehorn und Doldenhorn berauschen.

3 h 50 min 10.6 km 500 m 500 m mittel



Treffpunkt:

06:15 Basel SBB, Passerelle (EC nach Milano)

Hinfahrt:

06:28 Basel ab (via Olten - Bern - Kandersteg - Fussweg zur Talstation ca. 15 Minuten)
09:04 Oeschinen (Bergstation) an

Rückfahrt:

16:50 Oeschinen (Bergstation) ab, Fussweg zum Bahnhof ca. 15 Minuten (via Bern - Olten)
19:32 Basel SBB an

Billette / Kosten:

Billette nach Kandersteg, Oeschinen (Bergstation) und zurück selbst lösen (mit GA: Gondelbahn Halbtax-Tarif)

Verpflegung:

Im Bärgbeizli oder aus dem Rucksack

Besonderes:

Trittsicherheit und Schwindelfreiheit erforderlich. Stöcke empfohlen; max. 20 Teilnehmende.

Anmeldung:

Bis 12.8.2024 an WL, Tel. 061 601 72 06

Zur Wanderung auf
SchweizMobil



Samstag, 17. August 2024

Leitung: Brigitte Beerli

Über mehr als 7 Brücken

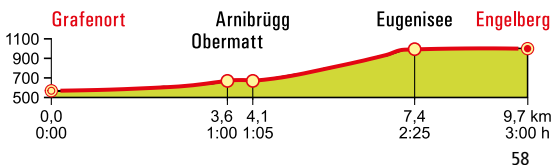
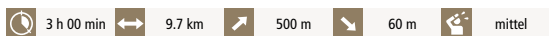
Der Engelberger Aa entlang



Route:

Grafenort (569) – Obermatt (671) – Arnibrügg (672) – Eugenissee (991) – Engelberg (1000)

Wir folgen der Engelberger Aa von Grafenort bis nach Engelberg und passieren auf dem Weg durch das wildromantische Tal unzählige Brücken. Die Landschaft wandelt sich dabei dramatisch von der engen Schlucht, wo sich der tosende Fluss seinen Weg zwischen Felsblöcken hindurch suchen muss, bis hin zur weiten Ebene von Engelberg, wo Fischer Bach- und Regenbogenforellen aus dem Eugenissee ziehen.



Treffpunkt:

07:50 Basel SBB, Passerelle (IR26 Richtung Locarno)

Hinfahrt:

08:03 Basel SBB ab (via Olten - Luzern)

09:38 Grafenort an

Rückfahrt:

15:02 Engelberg ab (via Luzern - Olten)

16:56 Basel SBB an

Billette / Kosten:

Billette bis Grafenort und ab Engelberg selbst lösen

Verpflegung:

Aus dem Rucksack

Einkehr am Schluss der Wanderung möglich

Besonderes:

Wanderstöcke empfohlen

Anmeldung:

Bis 15.8.2024 an die WL

079 246 42 29 oder sunshine99@bluewin.ch

Zur Wanderung auf
SchweizMobil



Deine Challenge, deine Karte

Der Weg zum Abenteuer mit deiner mySwissMap

Spass in den Schweizer Bergen

Landeskarte der Schweiz
Carte nationale de la Suisse



Verantwortlich für die Gestaltung: Bundesamt für Landestopografie swisstopo

Bundesamt für Landestopografie swisstopo
CH-3003 Bern, Postfach 21
Telefon +41 31 317 1000
www.swisstopo.ch

wohin

wissen

swisstopo

Mit Wanderkarte und neuen Funktionen

freies Zeichnen
Importieren von Routen
mehr Gestaltungsmöglichkeiten



Schweizerische Eidgenossenschaft
Confédération suisse
Confederazione Svizzera
Confederaziun svizra

Bundesamt für Landestopografie swisstopo

Jetzt ausprobieren und gleich bestellen:
swisstopo.ch/myswissmap



Foto von Fabio Comparelli auf Unsplash

Sonntag, 18. August 2024

Leitung: Tamara und Bruno Stähli-Cueni

Die Birs, Lebensader einer Region

In Zusammenarbeit mit dem Museum Laufental

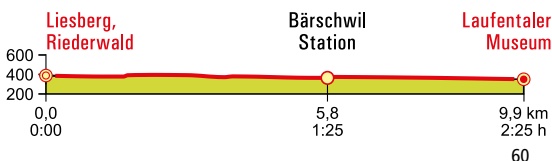


Route:

Liesberg, Riederwald (386) – Bärschwil Station (366) –
Laufen, Laufentaler Museum (356)

Die Birs als Lebensader einer ganzen Region ist das grosse Thema dieser Flusswanderung von Liesberg nach Laufen. Weite Beckenlandschaften, die zum Baden und Rasten einladen, prägen die Wanderung ebenso, wie enge Klusen, die willkommenen Schatten spenden. Das Biotop bei den Birsalden, die Laufner Ziegelscheune oder der Birsfall liegen ebenfalls auf unserem Weg. Zum Abschluss geniessen wir die sehenswerte Altstadt von Laufen und besuchen das Museum Laufental.

🕒 2 h 25 min 🔄 9.9 km 📏 100 m 📏 150 m 📏 tief



Treffpunkt:

11:30 Liesberg, Riederwald (Bus 118)

Hinfahrt:

Individuell

10:37 Basel SBB ab (S3 bis Laufen - Bus 118)

11:24 Liesberg, Riederwald an

Rückfahrt:

Individuell, ab Bahnhof Laufen

Billette / Kosten:

U-Abo-Bereich; ohne U-Abo: Billette nach Liesberg, Riederwald und ab Laufen bitte selbst lösen

Apero: Fr. 10.–

Verpflegung:

Zwischenverpflegung aus dem Rucksack;

Apero im Museum Laufental

Besonderes:

Führung im Museum Laufental, Sonderausstellung: Die Birs, Lebensader einer Region. Max. 25 Teilnehmende

Anmeldung:

Bis 14.8.2024 an die WL; Tel. 079 820 50 64 oder

E-Mail an: tamara.cueni@gmx.ch

Zur Wanderung auf
SchweizMobil



Samstag, 24. August 2024

Leitung: Seppi Lenherr

Von der Rebe ins Glas Teil 5

Von La Neuveville nach Twann



Route:

La Neuveville (433) - Route du Vigneron (469) - Kirche Ligerz (494) - Twann (431)

Wir wandern auf dem Rebenweg von La Neuveville bis nach Twann am Bielensee. Auf dem letzten Stück gewährt ein Reblehrpfad einen umfassenden Einblick in das Schaffen der Winzer. Am Ziel in Twann bummeln wir durch die malerischen Gassen des Winzerdorfs und degustieren in der Vinothek des Pfropfhüslis schliesslich die feinen Tropfen.

Treffpunkt:

09:50 Basel SBB, am IC 51 nach Biel

Hinfahrt:

10:03 Basel SBB ab (via Laufen - Biel)

12:02 La Neuveville an

Rückfahrt:

17:43 Twann ab (via - Tüschert - Biel - Olten)

19:32 Basel SBB an

Billette / Kosten:

Billette nach La Neuveville und ab Twann bitte selbst lösen. Mit U-Abo: Hinfahrt ab Laufen, U-Abo nur für Hinfahrt nutzbar

Verpflegung:

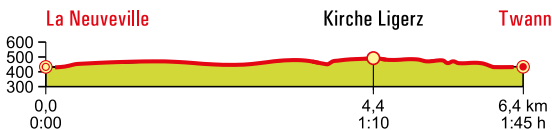
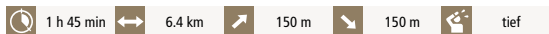
Aus dem Rucksack

Besonderes:

Zu Abschluss im Pfropfhüslis Twann Weindegustation inkl. Z'vierplättli Fr. 35.-, max. 25 Teilnehmende

Anmeldung:

Bis 21.8.2024 an den WL, Tel. 079 277 11 03



Zur Wanderung auf
SchweizMobil






SiebeDupf
•••••
Weine

Liestal | Basel

Im Frühling und Herbst besonders
schön – Wandern in den Reben

Seit bald 150 Jahren Heimat für erlesenen Geschmack

www.siebe-dupf.ch

Mittwoch, 28. August 2024

Leitung: Cornelia Jäggli

Dem Doubs entlang

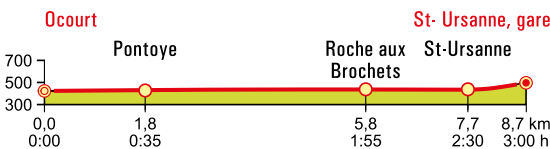
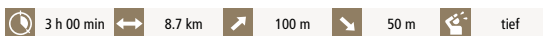
Von Ocourt nach St-Ursanne



Route:

Ocourt (422) – am linken Doubsufer entlang nach St-Ursanne Pontoye (427) – Roche aux Brochets – St-Ursanne Nepomuk Brücke (437) – St-Ursanne gare (490)

St-Ursanne ist ein mittelalterliches Kleinod erster Güte und das Doubstal ein idyllisches, dünn besiedeltes Naturparadies am Rande der Schweiz. Wir wandern direkt dem südlichen Ufer entlang durch Wälder und Auen, überqueren den Fluss über die vierbogige Nepomuk-Brücke und passieren das historische Stadttor. In St-Ursanne gibt es unter anderem die romanische Stiftskirche mit dem prächtigen Kreuzgang und viele gut erhaltene Bürgerhäuser zu bewundern.



Treffpunkt:

12:35 Ocourt (Postautohaltestelle im Dorf)

Hinfahrt:

Individuell

11:03 Basel SBB ab (via Laufen - St-Ursanne - Bus 61 Richtung La Motte) 12:34 Ocourt an

Rückfahrt:

17:49 St-Ursanne gare ab (via Delémont - Laufen)

18:55 Basel SBB an

Billette / Kosten:

Billette nach Ocourt und ab St-Ursanne, porte St-Pierre selbst lösen, mit U-Abo: ab/bis Laufen

Verpflegung:

Aus dem Rucksack. Einkehr am Ende der Wanderung

Besonderes:

Ab Nepomuk Brücke: Möglichkeit zu Fuss oder per Bus zum Bahnhof St-Ursanne gare zu gelangen (zu Fuss ist in Karte/Route vorgesehen)

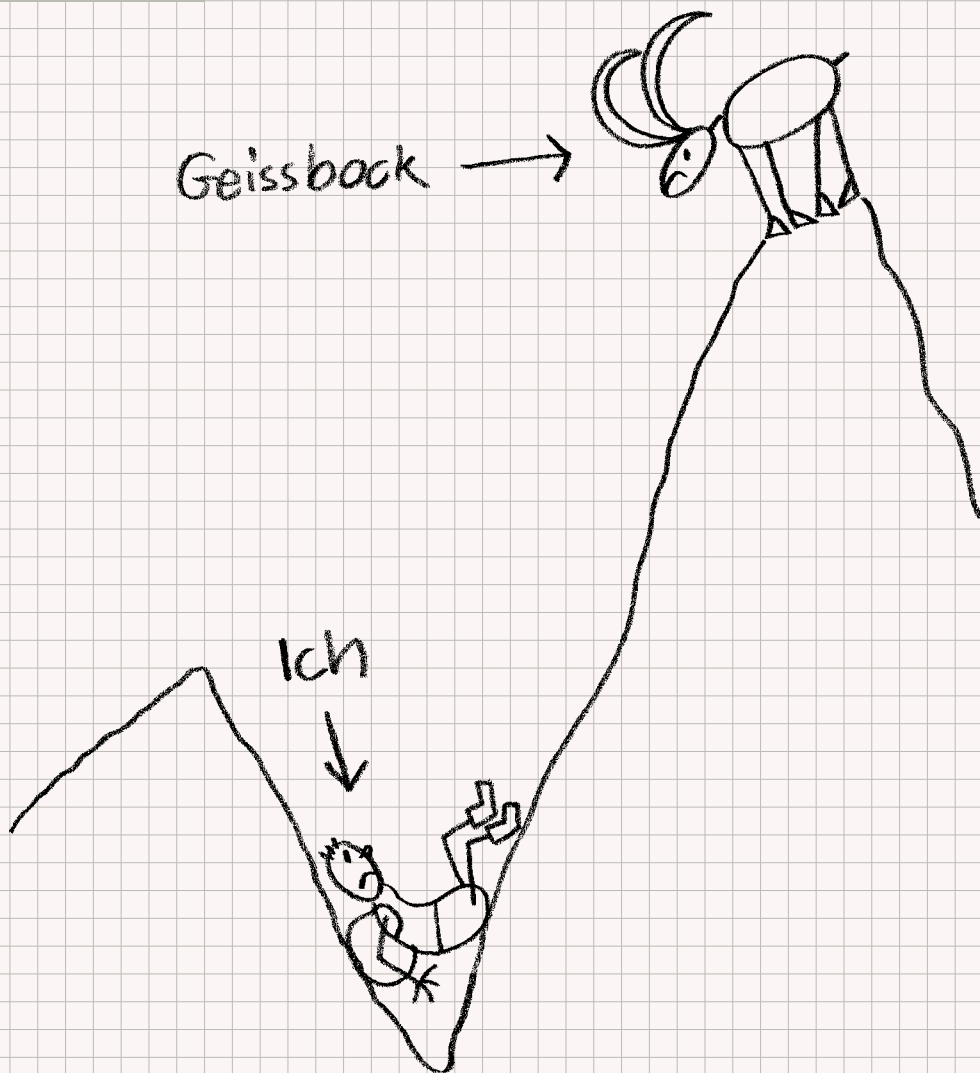
REDUZIERTES WANDERTEMPO, bitte keine Hunde

Anmeldung:

Bis 26.8.2024 an die WL, per Post oder E-Mail: cornelia.jaeggli@stud.unibas.ch bitte Telefonnummer angeben

Zur Wanderung auf
SchweizMobil





Was immer kommt – wir helfen Ihnen
rasch und unkompliziert. **mobiliar.ch**

Generalagentur Aesch
Stephan Hohl
T 061 756 56 56, aesch@mobiliar.ch

Generalagentur Basel
Beat Herzog
T 061 266 62 70, basel@mobiliar.ch

Generalagentur Liestal
Roger Kamber
T 061 927 22 22, liestal@mobiliar.ch

die Mobiliar

Aussichtsturm Wisenberg und Hupp-Lodge

Wanderung mit viel Weitsicht

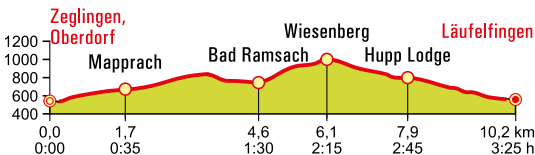


Route:

Zeglingen (535) - Mapprach (675) - Geishorn (816) - Bad Ramsach (739) - Wisenberg (1001) - Hupp Lodge (799) - Läuelfingen (566)

Die Aussicht vom Wisenbergturm ist ein Erlebnis der Spitzenklasse. Mit knapp über 1000 Metern ist der Wisenberg in der ersten Jurakette eigentlich prädestiniert als Aussichtsberg. Da er aber fast komplett bewaldet ist, musste ein Turm her. Am Anfang war es ein sieben Meter hohes Holzkonstrukt, heute ragt ein solider Stahlurm 24,6 Meter in die Höhe. Nach gemütlichem Bräteln beim Turm geht es nur noch hinunter und in der Hupp Lodge oberhalb Läuelfingen wartet erst noch ein Zvieri auf uns.

3 h 25 min 10.2 km 600 m 550 m mittel



Treffpunkt:

08:57 Haltestelle Zeglingen, Oberdorf (Bus 104)

Hinfahrt:

Individuell

08:01 Basel SBB ab (S3 bis Gelterkinden - Bus 104)

08:57 Zeglingen, Oberdorf an

Rückfahrt:

14:46 oder 15:46 Läuelfingen ab (S 9 bis Sissach)

Billette / Kosten:

U-Abo Bereich.

Ohne U-Abo: Billette nach Zeglingen Oberdorf und ab Läuelfingen bitte selbst lösen

Verpflegung:

Aus dem Rucksack. Wir können auf dem Wisenberg ein Feuer zum grillen machen.

Kaffe und Kuchen in der Hupp Lodge

Anmeldung:

Bis 30.8.2024 an die WL, E-Mail: silviaso@bluewin.ch oder 079 603 78 78

Zur Wanderung auf
SchweizMobil



Samstag, 7. September 2024

Leitung: Seppi Lenherr

Wo Rosa Wilder den Mörder gejagt hat

Über die Eisenleitern nach Biaufond



Route:

La Ferrière (1002) - Cul des Prés (808) - Biaufond (610) - Roche de L'Aigle (876) - Cerneux Girard (910) Le Cerneux Godat (936) - Les Bois (1035)

Erinnern Sie sich noch an die idyllische jurassische Landschaft, in der Kommissarin Rosa Wilder in der zweiten Staffel der Fernsehserie den Mörder gejagt hat? Genau dorthin führt diese Wanderung. Von La Ferrière steigen wir über Leitern, Stege und Treppen die wilde Combe de Biaufond hinunter an den langegezogenen Stausee im Tal des Doubs. Via den Roche de l'Aigle, den Adlerfelsen, geht es später wieder hinauf nach Les Bois.

Treffpunkt:

07:30 Basel SBB, an der S3 nach Porrentruy

Hinfahrt:

07:37 Basel SBB ab (via Laufen - Glovelier)

09:39 La Ferrière an

Rückfahrt:

17:18 Les Bois ab (via Glovelier - Laufen)

19:23 Basel SBB an

Billette / Kosten:

Billette nach La Ferrière und ab Les Bois bitte selbst lösen. Mit U-Abo: ab/bis Laufen

Verpflegung:


Aus dem Rucksack

Besonderes:

Nur für trittsichere und schwindelfreie Personen geeignet. Max. 15 Teilnehmende

Anmeldung:

Bis 4.9.2024 an den WL, Tel. 079 277 11 03



Zur Wanderung auf
SchweizMobil



Sonntag, 8. September 2024

Leitung: Tamara und Bruno Stähli-Cueni

Familienwanderung Naturerlebnis Birs



Route:

Münchenstein (272) – Reinach (291) – Aesch (299)

Auch mitten im Siedlungsgebiet gibt es entlang der Birs für Gross und Klein vieles zu entdecken. Besonders spannend sind die Biberspuren an Uferbäumen und mit etwas Glück können wir sogar einen Eisvogel beobachten. Der renaturierte Abschnitt beim Heidebrüggli lädt zum Spiel am Wasser ein. Ein weiterer Höhepunkt ist der Grillplatz Reinacher Heide. Bei Bedarf lässt sich die Wanderung in Dornach abkürzen.

Treffpunkt:

10:45 Bahnhof Münchenstein

Hinfahrt:

Individuell

10:37 Basel SBB ab (S3 nach Münchenstein)

10:43 Münchenstein an (oder Tram Nr. 10 bis M. Dorf)

Rückfahrt:

Individuell ab Bahnhof Aesch

Billette / Kosten:

U-Abo Bereich, ohne U-Abo: Billette nach Münchenstein und ab Aesch bitte selbst lösen

Verpflegung:

Wurst und Brot offeriert von BLKB

Mineralwasser offeriert von Eptinger

Grillstelle bei «Grillplatz Reinacher Heide» steht bereit

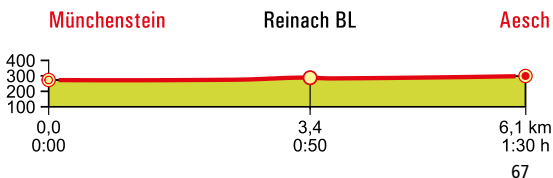
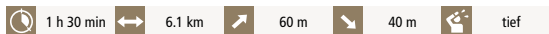


Besonderes:

Keine Hunde, da in der Reinacher Heide ein generelles Hundeverbot besteht

Anmeldung:

Bis Donnerstag, 5.9.2024, 12.00 Uhr an die Geschäftsstelle der WbB, Tel. 061 922 19 44 oder info@wbb.ch



Zur Wanderung auf
SchweizMobil



PC+MAC PIRA

REPARATUR | SHOP | SCHULE | DATENRETTUNG
Oberwil 4104 - Passage 10 | 061 401 40 80 | www.pira.ch



ThinkPad E 15

ab 889.-



MacBook Pro

ab 2450.-



SAMSUNG Galaxy S24

ab 679.-



iPhone 15 Pro Max

ab 1298.-

Der Umweltschutz ist uns wichtig, daher verkaufen wir nur noch Geräte, die eine Lebensdauer von 8 Jahren, oder mehr, erreichen können.



50
CHF

Wanderwege beider Basel,
Naturfreunde Riehen und Baselland
PC / Mac Check

- + PC / Mac schneller machen
- + Müll und unnötige Tools entfernen
- + Fehler korrigieren
- + Systemtest



Gutschein

Mittwoch, 11. September 2024

Leitung: Kathrin de Vries

«Amriza» - Pflanzendestillerie Langenbruck

Naturkosmetik an einem wunderbaren Ort



© Daten Swisstopo, SchweizMobil 1 km




Route:

Langenbruck Passhöhe (730) - Schönthal (735) - Wald (811) - Kilchzimmer (861) - Chilchzimmersattel (991) - Ober Bölchen (887) - Unter Chall (829) - Eptingen (557)

Von Langenbruck wandern wir zum Kräuterhof Amriza. Der Betrieb liegt in traumhaft schöner Umgebung und stellt aus selbst angebauten Kräutern mittels Wasserdampfdestillation Naturkosmetik her. Auf einer Führung lernen wir die verschiedenen Verarbeitungsschritte kennen. Anschliessend geniessen wir ein frisches, vegetarisches Mittagessen. Doch auch das Wandern im Baseltaler Jura kommt nicht zu kurz: Über den Chilchzimmersattel gelangen wir durch Wiesen und Wälder nach Eptingen.

3 h 15 min 11.3 km 400 m 550 m mittel



Treffpunkt:

09:10 Basel SBB, IR nach Luzern (reservierter Wagen)

Hinfahrt:

09:16 Basel SBB ab (via Liestal - Waldenburg)

10:09 Langenbruck Passhöhe an

Rückfahrt:

Individuell ab Eptingen Gemeindeplatz, ca. 16.00 Uhr

Billette / Kosten:

U-Abo Bereich, ohne U-Abo: Billette nach Langenbruck Passhöhe und ab Eptingen Gemeindeplatz selbst lösen

Verpflegung:

Mittagessen bei «Amriza»: Vegetarisches Menü Fr. 25.– pro Person, Einkehr am Schluss der Wanderung möglich

Besonderes:

Hausschuhe oder Socken für die Führung im Labor mitbringen. Führung Fr. 10.– pro Person. Max. 25 Personen.

Anmeldung:

Bis 4.9.2024 an die WL, Tel. 079 912 09 10 oder E-mail an: kathrin.devries@bluewin.ch (Bitte Natel Nr. angeben)

Zur Wanderung auf
SchweizMobil



Samstag, 14. September 2024

Leitung: Silvia Sommer

Klewenalp nach Niederbauen


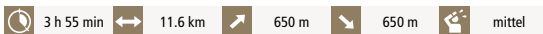
Panoramawanderung auf dem Nidwaldner Höhenweg



Route:

Klewenalp (1593) – Röthen (1582) - Wintereschlen (1347) - Lang Hütte (1464) - Faulberg (1705) Niederbauen (1570)

Wir fahren gemütlich mit der Gondel von Beckenried hoch auf die Klewenalp und von Niederbauen wieder hinunter nach Emmetten. Dazwischen ziehen wir aber kräftig aus und geniessen die fantastische Aussicht vom Nidwaldner Höhenweg auf die Innerschweizer Alpen, den Vierwaldstättersee, auf Rigi, Mythen, Fronalpstock und wie sie alle heissen. Höhepunkt der Gratwanderung ist schliesslich der Gipfel des 1705 Meter hohen Faulbergs.



Treffpunkt:

09:50 Beckenried, Talstation Klewenalp Gondelbahn

Hinfahrt:

Individuell

08:03 Basel ab (via Luzern - Stans - Bus Beckenried)

09:49 Beckenried Post an

Rückfahrt:

16:57 Emmetten ab (via Stans - Luzern - Olten)

18:56 Basel SBB an

Billette / Kosten:

Billet nach Beckenried und ab Emmetten selbst lösen; zusätzliche Kosten für die beiden Bergbahnen: Fr. 24.– bis Fr. 36.– je nach Alter, mit/ohne Halbtax

Verpflegung:

Mittagessen aus dem Rucksack, Kaffee und Kuchen im Bergrestaurant Niederbauen

Anmeldung:

Bis 12.9.2024 an WL, E-Mail: silviaso@bluwin.ch oder 079 603 78 78

Zur Wanderung auf
SchweizMobil



Mittwoch, 18. September 2024

Leitung: Susanne Suter

Roggenschnarz und Roggenfluh

Der Solothurner Jura lockt

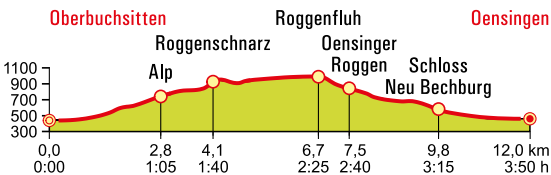


Route:

Oberbuchsiten (442) – Alp (736) – Roggenschnarz (931) – Roggenfluh (998) – Oensinger Roggen (833) – Schloss Bechburg (583) – Oensingen (462)

Der Solothurner Jura lockt mit schönen Wäldern, saftigen Wiesen, abwechslungsreichen Höhenzügen und attraktiven Beizen. Von Oberbuchsitten steigen wir über die Bergwirtschaft Alp und 200 Treppenstufen hinauf zum Roggenschnarz. Danach geht es dem Grat entlang zur Roggenflue, wo wir von der spektakulären Aussichtskanzel die Sicht über den Jura, das Mittelland und bei guten Verhältnissen bis zu den Alpen genießen. Auf dem Abstieg nach Oensingen gönnen wir uns eine Pause im Restaurant Oensinger Roggen.

3 h 50 min 12.0 km 650 m 650 m mittel



Treffpunkt:

07:15 Basel SBB, Passerelle (IC 61 nach Interlaken)

Hinfahrt:

07:28 Basel ab (via Olten)
08:24 Oberbuchsiten an

Rückfahrt:

15:46 Oensingen ab (via Olten)
16:32 Basel an

Billette / Kosten:

Billette nach Oberbuchsitten und ab Oensingen bitte selbst lösen

Verpflegung:

Aus dem Rucksack, Zwischenhalt im Bergrestaurant Roggen

Besonderes:

Stöcke empfohlen
Max. 25 Teilnehmende

Anmeldung:

Bis 15.9.2024 an die WL, Tel. 061 901 77 04 oder
E-Mail: susannesuter@bluewin.ch



Zur Wanderung auf
SchweizMobil

Häxeblätz

A haunted place with a great view



Itinerary:

Seewen, Seetalhöhe (550) – Unterackert (647) – Dietel (757) – Brang (771) – Häxeblätz (840) – Asp (735) – Bretzwil (630)

The «Häxeblätz» is a site where witches are said to meet. Indeed, a number of scary masks testify their presence. Shrubs and trees are missing not for nothing. Nevertheless, the place is a must for children and families.

Meeting Place:

09:30 at Basel Bahnhof SBB, at the S3 to Porrentruy

Journey:

09:37 Basel SBB, dep. (via Grellingen - bus 116)
10:03 Seewen, Seetalhöhe, arr.

Return Journey:

14:36 Bretzwil, Dorf, dep. (B111 to Liestal)
15:27 Basel SBB, arr.

Ticket / Cost:

Free ride with the U-Abo (TNW) or purchase your individual ticket

Refreshments:


Bring your own food and drink

Special Note:

Detailed instructions will be sent to all registered a few days before the hike

Registration:

Register directly with the guide by Wednesday, September 18, 2024: hanspeter.preiswerk@teleport.ch



To the track on
SchweizMobil

Mittwoch, 25. September 2024

Leitung: Bruno Mantelli

Dorfbrunnen, Kirchenfresken und viel Aussicht

Von Rothenfluh nach Wenslingen



Route:

Rothenfluh, Hirschengasse (465) – Anwil (588) – Oltingen (580) – Wenslingen (569)

Oberhalb der Talweiher wandern wir von Rothenfluh nach Anwil (Mundart: Ammel). Das kleine Dorf im hintersten Baselbiet kam im Baselbieterlied zu Ehren. Zudem steht hier einer der grössten Brunnen des Kantons. Weiter geht's nach Oltingen zu einem Besuch in der St. Nikolauskirche mit ihren berühmten Fresken aus dem 15. Jahrhundert und dem idyllischen Pfarrgarten. Mit vielen neuen Eindrücken und Ausblicken erreichen wir schliesslich unser Ziel Wenslingen.

Treffpunkt:

09:20 Uhr Basel SBB, an der S3 nach Olten

Hinfahrt:

09:31 Uhr Basel SBB ab (via Gelterkinden - Bus B102 Richtung Kienberg)
10:13 Uhr Rothenfluh, Hirschengasse, an

Rückfahrt:

Individuell ab Wenslingen, Hinterdorf ca. 15:00 Uhr

Billette / Kosten:

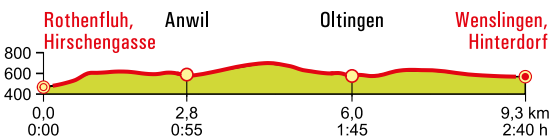
U-Abo Bereich; ohne U-Abo: Billette nach Rothenfluh, Hirschengasse und ab Wenslingen, Hinterdorf selbst lösen

Verpflegung:

Picknick aus dem Rucksack, Einkehr am Schluss

Anmeldung:

Bis Montag, 23.9.2024, 11:00 Uhr an
brumantellich@hispeed.ch oder 079 446 12 60



Zur Wanderung auf
SchweizMobil



Wir kümmern uns um Ihre IT Probleme!



061 981 23 23
www.compuma.ch

compuma 
... und Ihre IT läuft



 **Sommerhalder**
smartgrafik

- ◆ Wander- & Radwegweiser
- ◆ Panoramatafeln
- ◆ Orientierungen

Grafik | Digitaldruck

Beschriftungen | Textil- & Siebdruck



www.sommerhalder-smartgrafik.ch

Donnerstag, 3. Oktober 2024

Leitung: Kathrin de Vries

Visperterminen - Visp

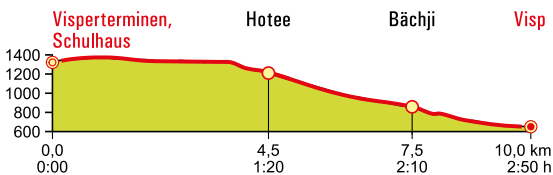
Herbststimmung in südlicher Landschaft



Route:

Visperterminen Schulhaus (1330) - Hotee (1216) - Bächji (1039) - Visp (646)

Visperterminen ist auch als das Heidadorf bekannt. Der Ort hoch über dem Vispertal gehört zu den höchstgelegenen Weindörfern Europas. Hier wird ein fantastischer Weisswein produziert: der Heida. Wir starten unsere Wanderung im Heidadorf und gelangen über Weiden und lichte Wälder zu den in extrem steilem Gelände angelegten Rebbergen. Zwischen den Rebstöcken hindurch steigen wir nach Visp ab und erkunden die wenig bekannte aber sehr sehenswerte Altstadt.



Treffpunkt:

07:50 Bahnhof SBB, IC6 nach Brig (reservierter Wagen)

Hinfahrt:

07:56 Basel SBB ab (via Liestal - Olten - Bern)

10:26 Visperterminen Schulhaus an

Rückfahrt:

15:57 Visp Bahnhof ab (via Bern - Olten - Liestal)

18:01 Basel SBB an

Billette / Kosten:

Billette nach Visperterminen Schulhaus und ab Visp Bahnhof selbst lösen; Mit U-Abo: ab/bis Liestal

Verpflegung:

Aus dem Rucksack. Einkehr am Schluss der Wanderung möglich

Besonderes:

Gute Schuhe erforderlich, Stöcke empfohlen

Anmeldung:

Bis 30.9.2024 an die WL, Tel. 079 912 09 10 oder E-mail an: kathrin.devries@bluewin.ch (Bitte Natel Nr. angeben)

Zur Wanderung auf
SchweizMobil



Samstag, 5. Oktober 2024

Leitung: Brigitte Beerli

Ritterburg und «Holzweg»

Nicht jeder Holzweg führt in eine Sackgasse



© Daten Swisstopo, SchweizMobil 1 km



Route:

St. Wolfgang (511) – Rinderweid (737) – Talflüeli (800)
Untere Wanne (812) – Langenbruck (709)

Von Balsthal aus steigen wir hinauf zur Burgruine Neu Falckenstein und erklimmen den imposanten Bergfried. Hier bietet sich ein grandioser Ausblick auf die Mauerreste der gegen 900-jährigen Anlage und auf das ganze Tal. Weiter geht es auf dem «Holzweg» des Naturparks Thal, wo wir eigenartige Kunstinstallationen im Wald entdecken. Und bei der Mittagsrast auf dem Talflüeli kommt garantiert Adlerhorst-Feeling auf.

Treffpunkt:

09:15 Basel SBB, Passerelle (IC61 Richtung Interlaken)

Hinfahrt:

09:28 Basel SBB ab (via Olten - Oensingen)

10:33 Balsthal, St. Wolfgang an

Rückfahrt:

Individuell ab Langenbruck Dorf Richtung Waldenburg

XX:53 stündlich

Billette / Kosten:

Billette nach Balsthal, St. Wolfgang und ab Langenbruck selbst lösen. Ab Langenbruck im U-Abo-Bereich

Verpflegung:

Aus dem Rucksack. Einkehrmöglichkeit ev. am Schluss der Wanderung in Langenbruck


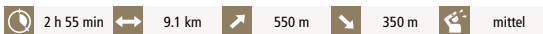
Besonderes:

Wanderstöcke empfohlen

Anmeldung:

Bis 3. Oktober 2024 an die WL

Tel. 079 246 42 29 oder sunshine99@bluewin.ch



Zur Wanderung auf
SchweizMobil



Idyllisches Plateau Zunzgerhard



Route:

Ramlnsburg, Brunacker (515) – Eichhof (601) – Wolfsgarten (594) – Bennwil (516) – Auf Arten (663) – Oberdorf (493)

Eine Wanderung über das idyllische Plateau der Zunzgerhard zwischen dem Waldenburger- und dem Diegtal ist ein Erlebnis für alle Sinne. Wir wandern von Ramlnsburg durch Wiesen und Wälder, vorbei an alten Obstbäumen und durch das schicke Bennwil bis nach Oberdorf. Dabei geniessen wir die Aussicht auf die Jurahöhen, den Schwarzwald und ins obere und untere Baselbiet.

Treffpunkt:

08:05 Uhr Basel SBB, am IR27 nach Luzern

Binfahrt:

08:16 Uhr Basel SBB ab (via Liestal - Lampenberg - Ramlnsburg, Station - Bus 93)
08:50 Uhr Ramlnsburg, Brunacker, an

Rückfahrt:

Individuell ab Oberdorf BL, Winkelweg ca. 14:30 Uhr

Billette / Kosten:


U-Abo Bereich; ohne U-Abo: Billette nach Ramlnsburg, Brunacker und ab Oberdorf BL, Winkelweg selbst lösen

Verpflegung:

Picknick aus dem Rucksack, ev. Einkehr am Schluss

Anmeldung:

Nicht erforderlich



Zur Wanderung auf
SchweizMobil



Das sportlichste Wasser der Schweiz

Das Schweizer Mineralwasser mit den meisten Mineralien.



28% Magnesium*
60% Calcium*

* der empfohlenen Tagesdosis pro Liter

Sptinger*

Mittwoch, 16. Oktober 2024

Leitung: Susanne Suter

Vielfältige Ajoie

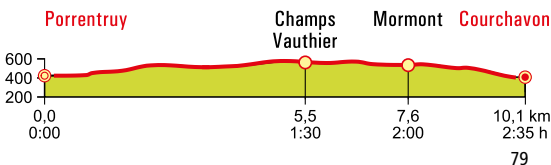
Mittelalterlicher Charme, sanfte Hügel und Damassine-Pflaumen



Route:

Porrentruy (421) - Mormont (533) - Champs Vauthier (563)
- Courchavon (407)

Auf einem geführten Stadtrundgang tauchen wir in die bewegte Geschichte von Porrentruy ein. Wir bestaunen architektonische Sehenswürdigkeiten und den imposanten ehemaligen Sitz der Fürstbischöfe von Basel. Im 16. und 17. Jahrhundert residierten sie im Schloss über der Stadt. Anschliessend erkunden wir die weite Landschaft der Ajoie und lassen uns in der Kapelle des Weilers Mormont von 100 modernen Glasfensterchen überraschen.



Treffpunkt:

08:20 Basel SBB, Passerelle (S3 nach Porrentruy)

Hinfahrt:

08:37 Basel SBB ab (via Laufen - Delémont)

09:50 Porrentruy an

Rückfahrt:

15:33 Courchavon ab (via Delémont - Laufen)

16:55 Basel SBB an

Billette / Kosten:

Billette nach Porrentruy und ab Courchavon bitte selbst lösen, mit U-Abo: ab/bis Laufen

Verpflegung:

Aus dem Rucksack, Kaffeepause dazwischen

Besonderes:

Stadtführung in Porrentruy, 1 Stunde: Fr. 5.–
max. 23 Teilnehmende

Anmeldung:

Bis 12.10.2024 an die WL, Tel. 061 901 77 04 oder
E-Mail: susannesuter@bluewin.ch

Zur Wanderung auf
SchweizMobil



Saturday, October 19, 2024

Guide: Hanspeter Preiswerk

Remelspitz

A hike along the French border



Itinerary:

Kleinlützel, Chlösterli (461) – Roti Flue (787) – Remelspitz (832) – Rittimatte (630) – Burg im Leimental (481)

We start our hike at the most westerly bus stop of the Tarifverbund Nordwestschweiz (TNW). However, we hike in a remote area and many of the old boundary stones reveal a discrete history. The tower on the Remelspitz served as a lookout in World War I. When hiking down to Burg we unexpectedly come across a state-of-the-art drug.

Meeting Place:

09:30 Basel Bahnhof SBB, at the S3 to Porrentruy

Journey:

09:37 Basel SBB, dep. (via Laufen - bus 112)

10:18 Kleinlützel, Chlösterli, arr.

Return Journey:

14:26 Burg im Leimental, dep., (bus 69 to Flüh - tram)

15:21 Basel SBB, arr.

Ticket / Cost:

Free ride with the U-Abo (TNW) or purchase your individual ticket

Refreshments:


Bring your own food and drink

Special Note:

Detailed instructions will be sent to all registered a few days before the hike

Registration:

Register directly with the guide by Wednesday, October 16, 2024: hanspeter.preiswerk@teleport.ch



To the track on
SchweizMobil



Erlebnispfad passepartout


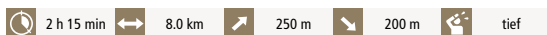
Gemeinsam mit dem Erlebnisraum Tafeljura auf dem neu eröffneten Erlebnispfad passepartout



Route:

Tecknau Bf (445) – Ruine Ödenburg (566) – Wenslingen (569) – Oltingen (572) – Spielhof (583) – Oberer Talweiher (504)

Der Erlebnispfad passepartout bietet Einblick in die ganze Vielfalt des Erlebnisraums Tafeljura: Ritter- und Räubergeschichten, Erinnerungen an die Seidenbandweberei, Hintergrundwissen zu Bauergärten oder Karsthöhlen, ... Zur Wiedereröffnung wandern wir vom Tunneldorf Tecknau zur Ruine Ödenburg und weiter auf das Hochplateau von Wenslingen und zum Pfarrgarten St. Nikolaus in Oltingen. Beim Spielhof verpflegen wir uns mit Wurst vom Grill und besuchen dann zum Abschluss das Naturschutzgebiet der Anwiler Talweiher.



Treffpunkt:

09:35 Tecknau Bahnhof

Hinfahrt:

Individuell
09:01 Basel SBB ab, S3 Richtung Olten
09:32 Tecknau an

Rückfahrt:

Individuell ab Anwil, Talweiher (Bus 102, ca. 16:10 Uhr)

Billette / Kosten:

U-Abo Bereich; ohne U-Abo: Billette nach Tecknau und ab Anwil, Talweiher bitte selbst lösen

Verpflegung:

Zwischenverpflegung aus dem Rucksack
Grill beim Spielhof Oltingen:
Wurst offeriert von der BLKB,
Mineralwasser offeriert von Eptinger



Besonderes:

Gemeinsam mit dem Erlebnisraum Tafeljura

Anmeldung:

Bis Montag, 14.10.2024 an die Geschäftsstelle der WbB,
Tel. 061 922 19 44 oder
info@wwbb.ch




Zur Wanderung auf
SchweizMobil

Mittwoch, 23. Oktober 2024

Leitung: Cornelia Jäggli

Herbst in der Ajoie

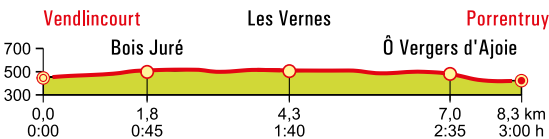
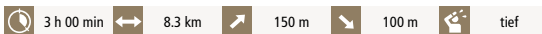
Durch farbige Wälder und Obstgärten zum Brennereimuseum



Route:

Vendlincourt Bahnhof (448) – Bois Juré (497) – Les Vernes (506) – Porrentruy Ô Vergers d'Ajoie (488) – ab dort zu Fuss oder per Bus zum Bahnhof Porrentruy (423)

Die Ajoie ist ein ebenso schöner wie fruchtbarer Landstrich. Bis an die Grenze zu Frankreich erstrecken sich Felder und Wiesen und immer wieder auch Obstplantagen. Nicht umsonst gilt der Pruntruter Zipfel als Obstgarten des Juras und ist vor allem für seine Damassine-Pflaumen bekannt. Zunächst durch den lichten Herbstwald und später zwischen den Obstbäumen hindurch wandern wir vom Dörfchen Vendlincourt zum Schweizer Obst- und Brennereimuseum Ô Vergers d'Ajoie. Hier haben wir Zeit für den Besuch des Ladens mit regionalen Produkten und für ein Zvieri.



Treffpunkt:

11:05 Bahnhof Vendlincourt

Hinfahrt:

Individuell

09:37 Basel SBB ab S3 (via Laufen - Porrentruy)

11:03 Vendlincourt an

Rückfahrt:

17:10 Porrentruy ab (via Laufen)

18:23 Basel SBB an

Billette / Kosten:

Billette nach Vendlincourt und ab Porrentruy selber lösen; mit U-Abo: ab/bis Laufen

Verpflegung:

Aus dem Rucksack, Einkehr im Ô Vergers d'Ajoie kurz vor Ende der Wanderung

Besonderes:

Besuch im Brennereimuseum möglich
REDUZIERTES WANDERTEMPO, bitte keine Hunde

Anmeldung:

Bis 21.10.2024 an die WL,
per Post oder E-Mail an:
cornelia.jaeggli@stud.unibas.ch,
bitte Telefonnummer angeben

Zur Wanderung auf
SchweizMobil



Samstag, 26. Oktober 2024

Herbstversammlung

Bitte reservieren Sie sich bereits heute das Datum für unsere Herbstversammlung: 26.10.2024



Wanderung zur Herbstversammlung 2023

Im Zentrum der Herbstversammlung steht **die Vorstellung des neuen Programms und der speziellen Anlässe**. Daneben bietet sich aber auch Gelegenheit für neue Kontakte und **geselliges Beisammensein**.

Details und Anmeldung:

Die Mitglieder der Wanderwege beider Basel erhalten im September eine schriftliche Einladung zur Herbstversammlung mit dem genauen Programm und einem Anmeldetalon. Mehr Informationen unter: www.wanderwege-beider-basel.ch oder bei der Geschäftsstelle 061 922 19 44 oder info@wwbb.ch

Wiedmer Weinbau

www.zelgli.ch



Der gemütliche Treffpunkt –
Eigengewächswirtschaft Zelglihof

Offen 18. Oktober bis 21. Dezember 2024:

Freitag 18.00 – 24.00

Samstag 17.00 – 24.00

Unter dem Jahr für Gruppen auf Anfrage.

Weinverkauf ab Hof Tel. 061/971'61'40 oder 079/482'42'24



Mittwoch, 30. Oktober 2024

Leitung: Bruno Mantelli

Herbstliche Jurawanderung


Von der Sissacher Fluh nach Rheinfelden



Route:

Sissach, Sissacher Fluh (603) – Grimstelucke (599) – Hersberg (535) – Spärge (550) – Schönbühl (450) – Niederwald (410) – Rheinfelden (284)

Von der Bushaltestelle Sissacher Fluh wandern wir über die Baselbieter und Aargauer Hügel gegen Norden, durchqueren bunte Herbstwälder und geniessen die Aussicht auf die Jura-höhen, den Schwarzwald und die Vogesen. Am Mittag haben wir die Möglichkeit, in einem Fass zu rasten und gegen Ende der Wanderung kommen wir an der Brauerei Feldschlösschen vorbei, die wie ein Schloss vor den Toren der Bäderstadt Rheinfelden thront.



Treffpunkt:

09:00 Sissach Bahnhof, Bushaltestelle B106 Richtung Wintersingen

Hinfahrt:

Individuell
08:31 Basel SBB ab, S3 Richtung Olten
08:56 Sissach an

Rückfahrt:

Individuell ab Rheinfelden ca. 14:30 Uhr

Billette / Kosten:

U-Abo Bereich; ohne U-Abo: Billette nach Sissach, Sissacher Fluh und ab Rheinfelden selbst lösen

Verpflegung:

Picknick aus dem Rucksack, evtl. Einkehr am Schluss

Anmeldung:

Nicht erforderlich

Zur Wanderung auf
SchweizMobil




Mittwoch, 6. November 2024

Leitung: Irene Meinen

Gorges du Gottéron - eine verträumte Schlucht

Herbstwanderung von Freiburg nach Alterswil



Route:

Fribourg (630) – Basse-Ville (537) – Le Gottéron – Ameismühle (613) – Chrüzholz (667) – Rütteli – Pfaffhölzli (781) – Aeschberg – Hubelrain (708) – Alterswil (755)

Altstadtpaziergang, Schluchtwanderung und Aussichtstour: Auf diesem Ausflug wird es bestimmt nie langweilig. Zunächst erleben wir die Freiburger Altstadt mit der imposanten Kathedrale und der verträumten Unterstadt, dann erkunden wir zwischen mächtigen Sandsteinfelsen und urwaldähnlicher Vegetation die Gorges du Gottéron und schliesslich geniessen wir die fantastische Aussicht von den Hügeln und Feldern des Sensebezirks.

Treffpunkt:

07:45 Basel SBB, Passerelle (IC 6 nach Brig)

Hinfahrt:

07:56 Basel SBB ab (via Liestal - Olten - Bern)
09:25 Fribourg an

Rückfahrt:

15:31 Alterswil Dorfplatz ab (via Bern - Olten)
17:32 Basel SBB an

Billette / Kosten:

Billette nach Fribourg und ab Alterswil Dorfplatz selbst lösen

Verpflegung:

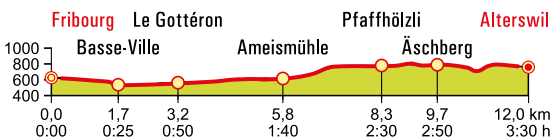
Aus dem Rucksack. Einkehr am Schluss der Wanderung

Besonderes:

Stöcke empfohlen

Anmeldung:

Bis 4.11.2024 an die WL, Tel. 061 601 72 06



Zur Wanderung auf
SchweizMobil



Sihlwald, Albishorn und Türlersees

Über die Albiskette ins Knonauer Amt



Route:

Sihlwald (485) – Albishorn (909) – Bürglen (915) – Albis Hochwacht (878) – Albispasshöhe (790) – Türlersees (648) – Müliberg (668) – Affoltern am Albis (494)

Der Sihlwald ist der grösste naturbelassene Laubmischwald im Mittelland. Seit 1996 wird hier kein Holz mehr geschlagen. Nach und nach entsteht ein stabiler Naturwald, der sich selber reguliert. Wir starten unsere Wanderung an der Bahnstation mitten im Naturschutzgebiet und steigen zum Albishorn auf. Dem Grat folgenden, erreichen wir via Bürglensut, Schnabellücken und Hochwachturm die Albispasshöhe. Beim Abstieg nach Affoltern am Albis geniessen wir noch die Schönheit des Türlersees.

Treffpunkt:

07:55 Basel SBB am IC 3 nach Zürich

Hinfahrt:

08:06 Basel SBB ab (via Zürich)
09:43 Sihlwald an

Rückfahrt:

15:52 Affoltern am Albis ab (via Zürich)
17:28 Basel SBB an

Billette / Kosten:


Billet nach Sihlwald und ab Affoltern am Albis bitte selbst lösen

Verpflegung:

Aus dem Rucksack

Anmeldung:

Es ist keine Anmeldung erforderlich



Zur Wanderung auf SchweizMobil



Region voller Geschichte und Geschichten

Gemütlicher Rundgang über Burg Rotberg, Metzerlen bis Mariastein



Route:

Mariastein, Abzw. Rotberg (512) – Rotberghof (560) – Metzerlen (526) – Zilacker (524) – Mariastein (513)

Die Grenzregion zwischen dem Kanton Solothurn und dem Elsass steckt voller Geschichte und Geschichten. Jenseits der Landesgrenze erblicken wir die mächtige Ruine der Burg Landskron, die während Jahrhunderten eine wichtige Rolle gespielt hat. Ganz aus der Nähe bestaunen wir die Burg Rotberg, die schon lange als Jugendherberge dient, und das Benediktinerkloster Mariastein. Unterwegs geniessen wir den Ausblick in die Vogesen, den Schwarzwald und die Jurhöhen.

Treffpunkt:

13:10 Uhr Flüh Station (Tram Nr. 10)

Hinfahrt:

13:14 Uhr Flüh Station ab (Bus 69 Richtung Metzerlen)

13:18 Uhr Mariastein, Abzw. Rotberg, an

Rückfahrt:

Individuell ab Mariastein ca. 16:30 Uhr

Billette / Kosten:

U-Abo Bereich; ohne U-Abo: Billette nach Mariastein, Abzw. Rotberg und ab Mariastein, Klosterplatz selbst lösen

Verpflegung:

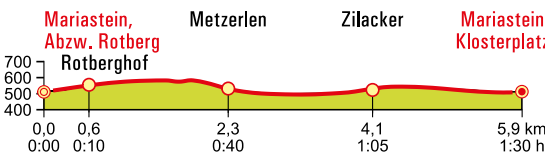
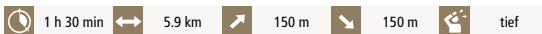
Zwischenverpflegung

Besonderes:

Gemütliche Wanderung mit Einkehr im Restaurant Post Mariastein

Anmeldung:

Bis Montag, 18.11.2024, 11:00 Uhr an brumantellich@hispeed.ch oder 079 446 12 60



Zur Wanderung auf
SchweizMobil



Samstag, 7. Dezember 2024

Leitung: Susanne Schlicker

Sälischlössli und Festung Aarburg

Rundwanderung bei Olten



Route:

Olten (396) – Wildpark Mühletäli – Sälischlössli (664) –
Burgruine Alt-Wartburg – Aarburg (396) – Aareufer – Olten
(396)

So mancher ehemalige Herrschaftssitz thront über den Ufern der Aare: Weithin sichtbar ist das Sälischlössli bei Olten, das 1870 durch den Ausbau einer Burgruine entstanden ist und heute mit romantisierenden Wohn- und Erkertürmchen überascht. Gleich daneben liegen auf einem felsigen Juragrät die Überreste von Schloss Alt Wartburg. Fast schon wieder am Aareufer thront imposant und gut erhalten die Festung Aarburg über dem Aareknie. Dem Fluss entlang gelangen wir schliesslich wieder zurück nach Olten.

Treffpunkt:

09:05 Basel SBB am IR 27 nach Luzern

Hinfahrt:

09:16 Basel SBB ab (via Liestal - Sissach - Gelterkinden)
09:48 Olten an

Rückfahrt:

Ab Olten Individuell mit S-Bahn, IR oder IC

Billette / Kosten:


Billette nach und ab Olten bitte selbst lösen; mit U-Abo ab/bis Gelterkinden

Verpflegung:

Aus dem Rucksack

Anmeldung:

Es ist keine Anmeldung erforderlich



Zur Wanderung auf
SchweizMobil



Mittwoch, 18. Dezember 2024

Leitung: Irene Meinen

Über den aussichtsreichen Belpberg

Von Belp nach Gerzensee




Route:

Belp (522) – Breiten – Hohburg (790) – Weid (778) – Chutzen (892) – Simmleremoos (811) – Gerzensee (646)

Er heisst zwar Berg, ist allerdings eher ein Hügel, bietet aber tatsächlich eine einmalige Aussicht auf die Alpenkette und die umliegenden Täler. Von Norden her steigen wir die gut 300 Höhenmeter bis zur Hochebene des Belpberges auf und wandern vorbei an verträumten Weilern bis zum höchsten Punkt, dem Chutzen. In Richtung Süden geht es dann wieder hinunter über den langgezogenen Rücken zwischen Aare- und Gürbetal bis nach Gerzensee.

3 h 00 min 9.6 km 500 m 350 m mittel



Treffpunkt:

07:45 Basel SBB, Passerelle (IC 6 nach Brig)

Hinfahrt:

07:56 Basel SBB ab (via Liestal - Olten - Bern)

09:21 Belp an

Rückfahrt:

16:11 Gerzensee Studienzentrum ab (via Bern - Olten - Liestal)

18:01 Basel SBB an

Billette / Kosten:

Billette nach Belp und ab Gerzensee Studienzentrum selbst lösen; mit U-Abo: ab/bis Liestal

Verpflegung:

Im Rest. Chutzen oder aus dem Rucksack

Besonderes:

Stöcke empfohlen

Anmeldung:

Bis 16.12.2024 an die WL, Tel. 061 601 72 06



Zur Wanderung auf
SchweizMobil

Eifach busfahre.

Mit den AAGL-Bussen gelangen Sie bequem an den Fuss der Wasserfallen, ins Herz von Augusta Raurica oder auf den Rücken des Schleifenbergs.

Viel Spass beim Wandern im Baselbiet!

www.autobus.ag

Auto Bus^{ag}

Gasthöfe und Restaurants

Die aufgeführten Gasthöfe und Restaurants unterstützen mit ihren Beiträgen die Wanderwege beider Basel. Sie freuen sich deshalb über jeden Besuch unserer Mitglieder.
Für Gruppen ist eine vorherige Anmeldung zu empfehlen.

Aesch

Gasthaus zur Sonne, 061 751 17 72, Margrith Achermann
Saisonal, gut bürgerliche Küche, mit dem ÖV gut erreichbar
Sonntag + Montag geschlossen

Weinbau M. Fanti, 061 753 07 72, Monika Fanti
Weinbau, Direktverkauf, Degustation, Winzerbeizli
Öffnungszeiten siehe Homepage: www.weinbau-monikafanti.ch

Anwil

Jägerstübli, 061 991 06 18, Jürg + Gabriela Mohler
Regionale Küche, Gartenwirtschaft, Spielplatz
Montag + Dienstag geschlossen

Biel-Benken

Wirtschaft Zihlmann, 061 721 10 34, Stefan Suter
Schweizer Küche, Gartenwirtschaft, Spielplatz
Montag + Dienstag geschlossen

Binningen

Bottmingermühle, 061 421 29 00, Gianni Jauslin
Traditionelles Schweizer Restaurant, regionale Produkte,
Kegelbahn, Samstag + Sonntag geschlossen

Bonfol

Café-Bar Le Fédé, 032 474 42 31, Familie Ritter,
Sonntags-Brunch, Apéro-Plättli, Kuchen
Montag + Dienstag geschlossen

Buus

Rössli, 061 841 12 31, Roger + Susana Zumbrunn
Dorfrestaurant mit mexikanischen Spezialitäten, gut bürgerliche Küche
Montag + Dienstag geschlossen,
Auf Anfrage auch ausserhalb der Öffnungszeiten

Waldgrotte, 061 843 70 10, Familie Gschwind,
frisches Essen aus der Region, Tierpark, Gartenwirtschaft,
Blockhütte, Reservationen unter www.waldgrotte.ch
Donnerstag bis Sonntag geöffnet

Dittingen

Bergmattenhof, 061 761 34 56, Familie Meury-Kupferschmid
Verkehrsfreie Lage, Rindfleisch aus eigenem Biobetrieb,
Spielplatz, Dienstag + Mittwoch geschlossen

Ettingen

Bahnhof, 061 721 12 32, Hakan Büyükküteli
Italienische Küche, Gartenwirtschaft
Öffnungszeiten siehe Homepage: www.bahnhofrestaurant-ettingen.ch

Gelterkinden

Leuebärgli, 079 771 23 37, Familie Leuenberger
Neueröffnung ab 04. 02. 2024; Wander-Besen-Beizli auf dem Hof Aerntholden
Öffnungszeiten und Angebot siehe Homepage: www.leuebaergli.ch

Gempen SO

Schönmatt, 061 701 53 88, Iris Keller-Vögtli
Kinderverkehrsgarten
Montag + Dienstag geschlossen

Hersberg

Schützenstube, 061 921 12 88, Karl Heid
Gut bürgerliche Küche
Montag + Dienstag geschlossen

Hofstetten SO

Berg699, 061 731 10 60, Andreas + Ariane Bolt
Herzhafte Küche mit regionalen Produkten, Sonntags-Brunch
Öffnungszeiten siehe Homepage www.bergmatten.ch

Lampenbergr

Abendsmatt, 061 951 10 24, Familie Schmutz
Regionale und hausgemachte Produkte, Hofladen
Öffnungszeiten siehe Homepage www.abendsmatt.ch

Langenbruck

Bachtalen, 062 390 11 08, Werner + Helene Singer
Diverse Rösti, Käsefondue, Cordon bleu
Sonntag ab 19.00 Uhr, Dienstag + Mittwoch geschlossen

Bergwirtschaft Dürstel, 062 390 11 15, Ellen + Ingemar
Gut bürgerliche, saisonale Küche
Montag + Dienstag geschlossen

Hotel Restaurant Erica, 062 390 11 17, Julia + Kathrin Fritsche
Kaffee und Kuchen ab 13.00 Uhr, 3-Gang-Menü am Abend (gegen Voranmeldung)
7 Tage geöffnet, Reservationen unter; www.hotelerica.ch

Chilchli Bärenwil, 062 390 11 13, Stefan + Corinne Aegerter
Gut bürgerliche Küche, einheimisches Wild
Dienstag + Mittwoch geschlossen

Laufen

Neuhof-Schüüre, 061 761 60 39, Christoph Mathys
Verschiedene Räumlichkeiten für Gruppenanlässe inklusive Catering,
Informationen und Reservationen siehe Homepage www.neuhof-schüüre.ch

Liedertswil

Tschoppenhof, 061 961 03 13, Rolf Mönchhalphen
Gut bürgerliche Küche, Cordonbleus, Fleisch auf «Heissem Stein»
Montag und Dienstag geschlossen

Liestal

zum Seiler, 061 921 41 88, Familie Peter Seiler
Gut bürgerliche und saisonale Küche, regionale Produkte
Montag geschlossen

Restaurant zur Stadtmühle, 061 921 29 33, Ahmet Durmaz
Schweizer und italienische Küche
Montag geschlossen

Maisprach

Weinterrasse, 061 841 16 12, Christian Imhof
Wein aus eigenem Anbau, gut bürgerliche Küche
Montag + Dienstag geschlossen

Mariastein SO

Lindenhof, 061 731 10 28, Familie Renz-Thummel
Gut bürgerliche Küche
Mittwoch + Donnerstag geschlossen

Metzerlen SO

Kreuz, 061 731 14 95, Stefan Schaffter
Restaurant seit 1758 in Familienbesitz
Montag + Dienstag geschlossen

Mümliswil / Ramiswil SO

Bergwirtschaft Ober Passwang, 062 391 32 84, Familie Häfliger + Arnold
Regionale Produkte, Gartenwirtschaft
Mittwoch geschlossen

Rünenberg

Löwen, 061 981 21 01, Heinz Lauper
Gut bürgerliche Küche mit saisonalen Spezialitäten
Donnerstag geschlossen

Schönenbuch

Krone, 061 481 10 22
Informationen zu Angebot und Öffnungszeiten siehe Homepage
www.krone4124.ch

Sissach

Gasthof Alpbad, 061 971 10 65, Familie Spiess-Hostettler
Gut bürgerliche Küche, schöne Gartenwirtschaft
Mittwoch bis Sonntag geöffnet

Sissacherfluh, Berg- und Tal Gastro GmbH, 061 971 13 71, Alain Goepfert
Einmaliges Ambiente mit traumhafter Aussicht, gut bürgerliche Küche
7 Tage geöffnet

Zwingen

Bahnhof, 061 761 60 31, Bea + Jacky Camenzind-Widmer
Gemütlich, europäische und vielseitige Küche
Samstag geschlossen

Inseratepreise:

1/2 Seite:	CHF 150.–
1/1 Seite:	CHF 300.–

Impressum

Herausgeber:	Wanderwege beider Basel
Umschlagfoto:	Peter Tallowitz, Wanderung von S. Suter zur Hängebrücke Hohstalden 2023
Redaktion:	Veronika Ziemke, Eveline Lenherr, Arthur Rohrbach
Texte/Titel:	Reto Wissmann, freischaffender Journalist
Gestaltung:	Johannes Graf
Inserate:	Christine Anklin, Eveline Lenherr
Druck:	WBZ Grafisches Service-Zentrum
Papier:	FSC zertifiziertes Papier
Auflage:	7500 Exemplare

DIE WANDERWEGE BRAUCHEN SIE!

SORGEN SIE FÜR DEN ERHALT DES
SCHWEIZER WANDERWEGNETZES

GÖNNERSCHAFT AUF NATIONALER EBENE

Der Dachverband Schweizer Wanderwege setzt sich gesamtschweizerisch für die einheitliche Signalisation der Wanderwege und die Interessen der Wandernden ein. Mit dem Wanderweg-Fonds unterstützt er qualitätsverbessernde Bauvorhaben an Wanderwegen.

- Sorgen Sie mit Ihrer Gönnerschaft für dessen Fortbestand.

MITGLIEDSCHAFT AUF KANTONALER EBENE

Die kantonalen Wanderweg-Organisationen und ihre Freiwilligen signalisieren und pflegen das Wanderwegnetz. Sie unterstützen die Planung, den Bau sowie den Unterhalt der Wanderwege und bieten geführte Wanderungen an.

- Helfen Sie mit Ihrer Mitgliedschaft bei dieser wichtigen Arbeit mit.

schweizer-wanderwege.ch/mitwirken



Mit jedem
Einsatz
gewinnt der
Baselbieter
Sport



SWISSLOS

Sportfonds Baselland

Sportamt Baselland



Baselland.

Entdeckerland.

Wanderland.

Entdecken auch Sie die wunderschönen Aussichtspunkte

in Baselland: [entdeckerland.ch](https://www.entdeckerland.ch)



Wanderwege beider Basel

Ich/wir möchte/n Mitglied der Wanderwege beider Basel werden

- | | |
|---|--------------------|
| <input type="checkbox"/> Einzelmitglied | CHF 40.–/Jahr |
| <input type="checkbox"/> Familienmitglied | CHF 60.–/Jahr |
| <input type="checkbox"/> Dauermittglied | CHF 400.– einmalig |
| <input type="checkbox"/> Firmen/Vereine | CHF 60.–/Jahr |

Ich/wir möchte/n Wanderwege beider Basel auf freier Basis unterstützen

- Freunde der WbB mindestens CHF 30.–/Jahr

Vorname:

Name:

Strasse/Nr.:

PLZ/Ort:

E-Mail:

Telefon:

Datum:

Unterschrift:

Wie wurden Sie auf WbB aufmerksam?



**Wanderwege
beider Basel**



GAS / ECR / ICR

Nicht frankieren
Ne pas affranchir
Non affrancare

50062093

000003



DIE POST

Wanderwege beider Basel

Geschäftsstelle

Schanzenstrasse 6

4410 Liestal

Wir bieten auch beliebte Wanderungen in der Region in Broschüren zusammengefasst an, die in jede Jackentasche passen. Jede Wanderung ist mit Kartenausschnitt, Wegbeschreibung und Zeitangaben dokumentiert.

Broschüren und Karten bestellen Sie am besten in unserem Onlineshop, wo Sie als Mitglied auch einen Rabatt erhalten.



Link zu unserem Online-Shop:
wanderwege-beider-basel.ch/de/shop



 **BLKB**
Was morgen zählt

die Mobiliar

Generalagentur Aesch
Generalagentur Basel
Generalagentur Liestal



Wanderwege beider Basel

Geschäftsstelle Schanzenstrasse 6

4410 Liestal

+41 61 922 19 44

Öffnungszeiten:

Di/Do: 09.00-12.00 /14.00-17.00 Uhr

info@wwbb.ch

www.wanderwege-beider-basel.ch

Wandertelefon: + 41 61 922 19 49